

Sammanställning

över vägar och gator i Västernorrlands län
2021 / 2022




Bild: Arbetet med införande av jämna hastigheter fortsätter.

Foto: Trafikverket, Karin Nilsson

Länsstyrelsen Västernorrlands sammanställning över vägar och vissa lokala trafikföreskrifter inom Västernorrlands län

Denna sammanställning går att få i alternativt format.

Länsstyrelsens i Västernorrlands län sammanställning över vägar och vissa lokala trafikföreskrifter inom Västernorrlands län;

upprättad den 27 maj 2021
(Dnr 258-675-21)

Länsstyrelsen i Västernorrlands län upprättar enligt 13 kap 1 § trafikförordningen (1998:1276) följande sammanställning över allmänna vägar och andra viktigare vägar samt vissa lokala trafikföreskrifter inom Västernorrlands län.

I denna sammanställning redovisas:

- I. Allmänna föreskrifter och upplysningar med bruttoviktstabeller
- II. Förteckning över riksvägar och länsvägar med bärighetsklasser samt vissa för dessa gällande lokala trafikföreskrifter
- III. Förteckning över kommunala gator och vägar som är upplåtna för och/eller undantagna från bärighetsklass 1 (BK1) + (BK4)
- IV. Bestämmelser under vinterperioden
- V. Detaljskisser över trafikplatser

LÄNSSTYRELSEN

Utgivare
Gusten Windelhed, Länsstyrelsen i Västernorrlands län

I Allmänna föreskrifter och upplysningar

Trafikförordningens (1998:1276) bestämmelser om bärighetsklasser, axel/boggitryck och bruttovikt

4 kapitlet. Bestämmelser för trafik med motordrivna fordon.

11 § Vägar som inte är enskilda delas in i fyra bärighetsklasser. Om inte annat föreskrivs tillhör en allmän väg bärighetsklass 1 (BK1) och övriga vägar som inte är enskild bärighetsklass 2 (BK2). Föreskrifter om att en allmän väg eller del av en sådan väg skall tillhöra bärighetsklass 2, 3 eller 4 meddelas av Trafikverket eller, om kommunen är väghållare av kommunen. Föreskrifter om att någon annan väg som inte är enskild eller en del av en sådan väg skall tillhöra bärighetsklass 1, 3 eller 4 meddelas av kommunen. Trafikverket får meddela föreskrifter om att förändring av fordon eller fordonståg på väg med bärighetsklass 4 ska vara förenade med villkor

12 § På vägar som inte är enskild får motordrivna fordon eller därtill kopplade fordon föras endast om de värden för respektive bärighetsklass som anges nedan inte överskrids

	BK1	BK2	BK3	BK4
<i>1. Axeltryck</i>				
a. Axel som inte är drivande	10 ton	10 ton	8 ton	10 ton
b. Drivande axel	11,5 ton	10 ton	8 ton	11,5 ton
<i>2. Boggitryck</i>				
a. Avståndet mellan axlarna är mindre än 1,0 meter	11,5 ton	11,5 ton	11,5 ton	11,5 ton
b. Avståndet mellan axlarna är 1,0 meter eller större men inte 1,3 meter	16 ton	16 ton	12 ton	16 ton
c. Avståndet mellan axlarna är 1,3 meter eller större men inte 1,8 meter	18 ton	16 ton	12 ton	18 ton
d. Avståndet mellan axlarna är 1,3 meter eller större men inte 1,8 meter och drivaxeln är försedd med dubbelmonterade hjul och luftfjädring eller likvärdig fjädring, eller drivaxlarna är försedda med dubbelmonterade hjul och vikten inte överstiger 9,5 ton på någon av axlarna	19 ton	16 ton	12 ton	19 ton
e. Avståndet mellan axlarna är 1,8 meter eller större	20 ton	16 ton	12 ton	20 ton
<i>3. Trippelaxeltryck</i>				
a. Avståndet mellan de yttre axlarna är mindre än 2,6 meter	21 ton	20 ton	13 ton	21 ton
b. Avståndet mellan de yttre axlarna är 2,6 meter eller större men inte 4,4 meter	24 ton	22 ton	13 ton	24 ton
c. Avståndet mellan de yttre axlarna är 4,4 meter eller större men inte 4,7 meter	25 ton	22 ton	13 ton	25 ton
d. Avståndet mellan de yttre axlarna är 4,7 meter eller större	26 ton	22 ton	13 ton	26 ton
<i>4. Bruttovikt av fordon och fordonståg</i>				
a. Fordon på hjul	Bilaga 1	Bilaga 2	Bilaga 3	Bilaga 4
b. Fordon på band	24 ton	18 ton	18 ton	24 ton
c. Fordon på medar	18 ton	18 ton	18 ton	18 ton

Transportstyrelsen får meddela föreskrifter om att fordon eller fordonståg får föras trots att de värden som anges i första stycket överskrids. Föreskrifterna ska vara förenade med sådana villkor i fråga om förändring och fordonets konstruktion och utrustning att trafiksäkerheten inte äventyras. Föreskrifterna får begränsas till en viss väg eller ett visst vägnät

13 § På vägar som inte är enskilda får fordonståg föras endast om de värden som anges nedan för avståndet mellan den första axeln på ett tillkopplat fordon och den sista axeln på fordonet som det är kopplat till inte underskrids.

	BK1	BK2	BK3	BK4
1. Båda axlarna är enkelaxlar	3 meter	3 meter	3 meter	3 meter
2. Den ena axeln är en enkelaxel och den andra ingår i en boggi eller trippelaxel	3 meter	4 meter	4 meter	3 meter
3. Axlarna ingår i var sin boggi	4 meter	4 meter	4 meter	4 meter
4. Den ena axeln ingår i en boggi och den andra i en trippelaxel eller båda i en trippelaxel	5 meter	–	–	4 meter

Ett fordonståg får dock föras på sådan väg som avses i första stycket om vikten för varje möjlig kombination av axlar inom fordonståget understiger högsta tillåtna bruttovikt för motsvarande avstånd mellan första och sista axeln enligt bilaga 1–4 till denna förordning. Vid jämförelse med bilaga 1 får de värden som anges för släpvagnar även tillämpas för de fall där dragfordonet ingår i jämförelsen.

Transportstyrelsen får meddela föreskrifter om att fordonståg får föras trots att de värden som anges i första och andra styckena underskrids. Föreskrifterna ska vara förenade med sådana villkor i fråga om förändret och fordonets konstruktion och utrustning att trafiksäkerheten inte äventyras. Föreskrifterna får begränsas till en viss väg eller ett visst vägnät.

14 § Fordon eller fordonståg som huvudsakligen används i internationell trafik får föras på vägar med bärighetsklass 1 och 4 även om de bruttovikter som anges i 12 § första stycket 4 och bilaga 1 eller 4 överskrids eller de avstånd som anges i 13 § underskrids. Undantaget gäller endast om följande bruttovikter och längdmått inte överskrids:

- 1. 26 ton för treaxligt motorfordon.
- 2. 38 ton för fyraxligt fordonståg.
- 3. 40 ton för fem- eller sexaxligt fordonståg.
- 4. 44 ton för treaxligt motorfordon med två- eller treaxlig påhängsvagn vid transport av 40 fots ISO-container.
- 5. 16,5 meter för bil med påhängsvagn.
- 6. 18,75 meter för bil med släpvagn.

Om ett treaxligt motorfordon enligt första stycket drivs helt eller delvis med alternativt bränsle får bruttovikten enligt första stycket överskridas med den extra vikt som tekniken för det alternativa bränslet kräver, dock högst 1 ton.

Bärighetsklasser - tillåtna belastningar

Av förteckningarna i kapitel och av bifogad karta framgår till vilken bärighetsklass de vägar tillhör som inte är enskilda.

Bärighetsklasser under vinterperioden

Under vinterperioden 16 november – 31 mars, då vägarna är frusna och vägbanan har erforderlig bärighet, tillhör vägarna normalt bärighetsklass 1.

I kapitel IV finns en förteckning över vägar som inte är upplåtna för bärighetsklass 1.

Tillfälliga ändringar av tillåten belastning

Med stöd av 10 kap. 14§ första stycket, 1, 2 och 10 c trafikförordningen (SFS 1998:1276) och till följd av tjallossning, långvarigt regn eller av annan anledning, kan tillåten belastning på väg tillfälligt begränsas, eller trafik med fordon, eller visst slag av fordon,

tillfälligt förbjudas. Sådan begränsning tillkännages med vägmärken. Vid tillfällig begränsning av belastning får dock fordon eller fordonståg med en högsta bruttovikt av 16 ton föras på vägen om det behövs för:

1. linjetrafik eller skolskjuts
2. mjölk-, post- eller livsmedelstransport
3. kommunal sophämtning
4. transport av slaktdjur och foder
5. den allmänna väghållningen eller för de fall som avses i 11 kap. 1§ trafikförordningen
6. transport av petroleumprodukter i överensstämmelse med Myndigheten för samhällsskydd och beredskap (MSB) föreskrifter om transport av farligt gods på väg och i terräng (ADR-S).

Fordon utrustade med CTI-teknik får köra med den last som gäller för den ursprungliga bärighetsklassning som vägen har under förutsättning att:

- a) Utrustning för central reglering av ringtryck finns på alla hjul
- b) Dubbelmonterade hjul finns på alla axlar utom framaxlarna
- c) Fordonet framförs med en maximal hastighet av 50 km/tim
- d) Ringtrycket är maximalt 600 kPa i däck på framaxlar
- e) Ringtrycket är maximalt 500 kPa i däck på släpvagn
- f) Ringtrycket är maximalt 400 kPa i däck på andra axlar än däck på framaxlar eller släpvagn

Från förbud enligt ovan kan undantag medges enligt 13 kap. 4§ första stycket trafikförordningen (SFS 1998:1276).

Aktuella upplysningar om framkomlighet och bärighet på väg m.m. lämnas av Trafikverkets kundtjänst, telefon 0771-921 921, eller av kommunal väghållare eller av polisen.

Bilaga 1 till trafikförordningen (1998:1276)

Tabell

Över högsta tillåtna bruttovikter vid olika axelavstånd på väg med bärighetsklass 1(BK1)

Avstånd i meter mellan fordonets eller fordonstågets första och sista axel	Högsta tillåtna bruttovikt i ton för fordonet eller fordonståget	Avstånd i meter mellan fordonets eller fordonstågets första och sista axel	Högsta tillåtna bruttovikt i ton för fordonet eller fordonståget	
Mindre än	1,0	11,5	men inte 11,75	46
1,0	men inte 1,3	11,75	men inte 12,0	47
1,3	men inte 1,8	12,0	men inte 12,5	48
1,8	men inte 2,0	12,5	men inte 13,0	49
2,0	men inte 2,6	13,0	men inte 13,5	50
2,6	men inte 5,0	13,5	men inte 14,0	51
5,0	men inte 5,2	14,0	men inte 14,5	52
5,2	men inte 5,4	14,5	men inte 15,0	53
5,4	men inte 5,6	15,0	men inte 15,5	54
5,6	men inte 5,8	15,5	men inte 16,0	55
5,8	men inte 6,0	16,0	men inte 16,5	56
6,0	men inte 6,2	16,5	men inte 17,0	57
6,2	men inte 6,4	17,0	men inte 17,5	58
6,4	men inte 8,25	17,5	men inte 18,0	59
8,25	men inte 8,5	18,0	och större	60
8,5	men inte 8,75			
8,75	men inte 9,0			
9,0	men inte 9,25			
9,25	men inte 9,5			
9,5	men inte 9,75			
9,75	men inte 10,0			
10,0	men inte 10,25			
10,2	men inte 10,5			
10,5	men inte 10,75			
10,75	men inte 11,0			
11,0	men inte 11,2			
11,25	men inte 11,5			

För en släpvagn eller för en dolly med tillkopplad påhängsvagn med ett minsta avstånd mellan första och sista axeln av 6,6 meter gäller dock följande:

Avstånd i meter mellan släpvagnens första eller mellan dollyns första och påhängsvagnens sista axel	Högsta tillåtna bruttovikt i ton för släpvagnen eller för dollyn med tillkopplad påhängsvagn
6,6 men inte 6,8	33
6,8 men inte 7,0	34
7,0 men inte 7,2	35
7,2 och större	36
a) när fordonet har två axlar	18
b) när fordonet har tre axlar	25
c) när fordonet har tre axlar och drivaxeln är försedd med dubbelmonterade hjul och luftfjädring eller likvärdig fjädring, eller om varje drivaxel är försedd med dubbelmonterade hjul och vikten inte på någon axel överstiger 9,5 ton	26
d) ledbuss	28
e) när fordonet har fyra eller flera axlar	31
f) när fordonet har fyra eller flera axlar och drivaxeln är försedd med dubbelmonterade hjul och luftfjädring eller likvärdig fjädring, eller om varje drivaxel är försedd med dubbelmonterade hjul och vikten inte på någon av axlarna överstiger 9,5 ton	32

Bilaga 2 till trafikförordningen (1998:1276)

Över högsta tillåtna bruttovikter vid olika axelavstånd, när axel-/boggitrycket får uppgå till högst 10/16 ton (BK2)

Avstånd i meter mellan fordonets eller fordonstågets första och sista axel	Högsta tillåtna bruttovikt i ton för fordonet eller fordonståget	Avstånd i meter mellan fordonets eller fordonstågets första och sista axel	Högsta tillåtna bruttovikt i ton för fordonet eller fordonståget
Mindre än 2,0	16,00	10,6 men inte 10,8	32,02
2,0 men inte 2,6	20,00	10,8 men inte 11,0	32,36
2,6 men inte 4,8	22,00	11,0 men inte 11,2	32,70
4,8 men inte 5,0	22,16	11,2 men inte 11,4	33,04
5,0 men inte 5,2	22,50	11,4 men inte 13,4	38,00
5,2 men inte 5,4	22,84	13,4 men inte 13,6	38,04
5,4 men inte 5,6	23,18	13,6 men inte 13,8	38,56
5,6 men inte 5,8	23,52	13,8 men inte 14,0	39,08
5,8 men inte 6,0	23,86	14,0 men inte 14,2	39,60
6,0 men inte 6,2	24,20	14,2 men inte 14,4	40,12
6,2 men inte 6,4	24,54	14,4 men inte 14,6	40,64
6,4 men inte 6,6	24,88	14,6 men inte 14,8	41,16
6,6 men inte 6,8	25,22	14,8 men inte 15,0	41,68
6,8 men inte 7,0	25,56	15,0 men inte 15,2	42,20
7,0 men inte 7,2	25,90	15,2 men inte 15,4	42,72
7,2 men inte 7,4	26,24	15,4 men inte 15,6	43,24
7,4 men inte 7,6	26,58	15,6 men inte 15,8	43,76
7,6 men inte 7,8	26,92	15,8 men inte 16,0	44,28
7,8 men inte 8,0	27,26	16,0 men inte 16,2	44,80
8,0 men inte 8,2	27,60	16,2 men inte 16,4	45,32
8,2 men inte 8,4	27,94	16,4 men inte 16,6	45,84
8,4 men inte 8,6	28,28	16,6 men inte 16,8	46,26
8,6 men inte 8,8	28,62	16,8 men inte 17,0	46,88
8,8 men inte 9,0	28,96	17,0 men inte 17,2	47,40
9,0 men inte 9,2	29,30	17,2 men inte 17,4	47,92
9,2 men inte 9,4	29,64	17,4 men inte 17,6	48,44
9,4 men inte 9,6	29,98	17,6 men inte 17,8	48,96
9,6 men inte 9,8	30,32	17,8 men inte 18,0	49,48
9,8 men inte 10,0	30,66	18,0 men inte 18,2	50,00
10,0 men inte 10,2	31,00	18,2 men inte 18,4	50,52
10,2 men inte 10,4	31,34	18,4 men inte 18,5	51,04
10,4 men inte 10,6	31,68	18,5 och större	51,40
10,6 men inte 10,8	32,02		

Bilaga 3 till trafikförordningen (1998:1276)

Över högsta tillåtna bruttovikter vid axelavstånd, när axel-/boggitryck får uppgå till högst 8/12 ton (BK3)

Avstånd i meter mellan fordonets eller fordonstågets första och sista axel	Högsta tillåtna bruttovikt i ton för fordonet eller fordonståget	Avstånd i meter mellan fordonets eller fordonstågets första och sista axel	Högsta tillåtna bruttovikt i ton för fordonet eller fordonståget		
Mindre än 2,0	12,00	12,0	men inte 12,2	25,00	
2,0	men inte 2,2	12,50	12,2	men inte 12,4	25,25
2,2	men inte 2,4	12,75	12,4	men inte 12,6	25,50
2,4	men inte 2,6	13,00	12,6	men inte 12,8	25,75
2,6	men inte 2,8	13,25	12,8	men inte 13,0	26,00
2,8	men inte 3,0	13,50	13,2	men inte 13,4	26,50
3,0	men inte 3,2	13,75	13,4	men inte 13,6	26,75
3,2	men inte 3,4	14,00	13,6	men inte 13,8	27,00
3,4	men inte 3,6	14,25	13,8	men inte 14,0	27,25
3,6	men inte 3,8	14,50	14,0	men inte 14,2	27,50
3,8	men inte 4,0	14,75	14,2	men inte 14,4	27,75
4,0	men inte 4,2	15,00	14,4	men inte 14,6	28,00
4,2	men inte 4,4	15,25	14,6	men inte 14,8	28,25
4,4	men inte 4,6	15,50	14,8	men inte 15,0	28,50
4,6	men inte 4,8	15,75	15,0	men inte 15,2	28,75
4,8	men inte 5,0	16,00	15,2	men inte 15,4	29,00
5,0	men inte 5,2	16,25	15,4	men inte 15,6	29,25
5,2	men inte 5,4	16,50	15,6	men inte 15,8	29,50
5,4	men inte 5,6	16,75	15,8	men inte 16,0	29,75
5,6	men inte 5,8	17,00	16,0	men inte 16,2	30,00
5,8	men inte 6,0	17,25	16,2	men inte 16,4	30,25
6,0	men inte 6,2	17,50	16,4	men inte 16,6	30,50
6,2	men inte 6,4	17,75	16,6	men inte 16,8	30,75
6,4	men inte 6,6	18,00	16,8	men inte 17,0	31,00
6,6	men inte 6,8	18,25	17,0	men inte 17,2	31,25
7,0	men inte 7,2	18,75	17,2	men inte 17,4	31,50
7,2	men inte 7,4	19,00	17,4	men inte 17,6	31,75
7,4	men inte 7,6	19,25	17,6	men inte 17,8	32,00
7,6	men inte 7,8	19,50	17,8	men inte 18,0	32,25
7,8	men inte 8,0	19,75	18,0	men inte 18,2	32,50
8,0	men inte 8,2	20,00	18,2	men inte 18,4	32,75
8,2	men inte 8,4	20,25	18,4	men inte 18,6	33,00
8,4	men inte 8,6	20,50	18,6	men inte 18,8	33,25
8,6	men inte 8,8	20,75	18,8	men inte 19,0	33,50
8,8	men inte 9,0	21,00	19,0	men inte 19,2	33,75
9,0	men inte 9,2	21,25	19,2	men inte 19,4	34,00
9,2	men inte 9,4	21,50	19,4	men inte 19,6	34,25
9,4	men inte 9,6	21,75	19,6	men inte 19,8	34,50
9,6	men inte 9,8	22,00	19,8	men inte 20,0	34,75
9,8	men inte 10,0	22,25	20,0	men inte 20,2	35,00
10,0	men inte 10,2	22,50	20,2	men inte 20,4	35,25
10,2	men inte 10,4	22,75	20,4	men inte 20,6	35,50
10,4	men inte 10,6	23,00	20,6	men inte 20,8	35,75
10,6	men inte 10,8	23,25	20,8	men inte 21,0	36,00
10,8	men inte 11,0	23,50	21,0	men inte 21,2	36,25
11,0	men inte 11,2	23,75	21,2	men inte 21,4	36,50
11,2	men inte 11,4	24,00	21,4	men inte 21,6	36,75
11,4	men inte 11,6	24,25	21,6	men inte 21,8	37,00
11,6	men inte 11,8	24,50	21,8	men inte 22,0	37,25
11,8	men inte 12,0	24,75	22,0		37,50

Är axelavståndet större än 22,0 meter utgör högsta tillåtna bruttovikt 37,50 ton med tillägg av 0,25 ton för varje 0,2 meter varmed axelavståndet överstiger 22,0.

Bilaga 4 till trafikförordningen (1998:1276)

Över högsta tillåtna bruttovikter vid olika axelavstånd på väg med BK4

Avstånd i meter mellan fordonets eller fordonstågets första och sista axel	Högsta tillåtna bruttovikt i ton för fordonet eller fordonståget
mindre än 1,0	11,5
1,0 men inte 1,3	16
1,3 men inte 1,8	18
1,8 men inte 2,0	20
2,0 men inte 2,6	21
2,6 men inte 4,4	24
4,4 men inte 4,7	25
4,7 men inte 5,2	26
5,2 men inte 5,4	27
5,4 men inte 5,6	28
5,6 men inte 5,8	29
5,8 men inte 6,0	30
6,0 men inte 6,2	31
6,2 men inte 6,4	32
6,4 men inte 6,8	33
6,8 men inte 7,0	34
7,0 men inte 7,2	35
7,2 men inte 7,6	36
7,6 men inte 7,8	37
7,8 men inte 8,0	38
8,0 men inte 8,2	39
8,2 men inte 8,4	40
8,4 men inte 8,6	41
8,6 men inte 8,8	42
8,8 men inte 9,0	43
9,0 men inte 9,2	44
9,2 men inte 9,4	45
9,4 men inte 9,6	46
9,6 men inte 9,8	47
9,8 men inte 10,0	48
10,0 men inte 10,2	49
10,2 men inte 10,6	50
10,6 men inte 11,0	51
11,0 men inte 11,4	52
11,4 men inte 11,8	53
11,8 men inte 12,2	54
12,2 men inte 12,6	55
12,6 men inte 13,0	56
13,0 men inte 13,4	57
13,4 men inte 13,8	58
13,8 men inte 14,2	59
14,2 men inte 14,6	60
14,6 men inte 15,0	61
15,0 men inte 15,4	62
15,4 men inte 15,8	63
15,8 men inte 16,2	64
16,2 men inte 16,6	65
16,6 men inte 17,0	66
17,0 men inte 17,4	67
17,4 men inte 17,8	68
17,8 men inte 18,2	69
18,2 men inte 18,7	70
18,7 men inte 19,2	71
19,2 men inte 19,7	72
19,7 men inte 20,2	73
20,2 och större	74

Farligt gods

Länsstyrelsen har i samråd med berörda myndigheter antagit rekommendationer för transport av farligt gods på vägar inom Västernorrlands län.

Rekommendationerna är avsedda för alla transporter av farligt gods enligt ADR-S. För transport av petroleumprodukter ska kortast möjliga väg från rekommenderad väg till brukare användas.

Rekommenderade vägar för transport med farligt gods framgår av Väginformationskartan som finns som bilaga till denna Sammanställning.

Information om vägvalsstyrning för transporter med farligt gods finns på Myndigheten för samhällsskydd och beredskaps publikation webbplats www.msb.se/farligtgoods

Länsstyrelsen har gett följande föreskrifter om transport av farligt gods. Föreskrifterna finns att läsa på www.lansstyrelsen.se/vasternorrland under författningar. Efter 1 juli 2010 publiceras dessa via Transportstyrelsens webbplats, www.transportstyrelsen.se under Publikationer och TSFS.

22 FS 2002:307 Länsstyrelsen i Västernorrlands läns föreskrift om förbud mot transport av farligt gods på väg 335, sträckan Sidensjö-Haffsta, Örnsköldsviks kommun

22 FS 2006:64 Länsstyrelsen i Västernorrlands läns föreskrift om förbud mot transport av farligt gods på väg 953 i Granvåg, Sollefteå kommun

22 FS 2006:65 Länsstyrelsen i Västernorrlands läns föreskrift om förbud mot transport av farligt gods på väg 767 i Östby, Kramfors kommun

22 TFS 2012:27 Länsstyrelsen i Västernorrlands läns föreskrift om förbud mot transport av Farligt gods på Albyvägen mellan korsningarna med Tallmovägen och Murarvägen, Alby, Ånge kommun

22 TFS 2017:23 Länsstyrelsen i Västernorrlands läns lokala trafikföreskrifter om särskilda trafikregler för transport av farligt gods genom centrala Sundsvall, Sundsvalls kommun

22TFS 2019:34 Länsstyrelsen i Västernorrlands läns lokala trafikföreskrifter om särskilda trafikregler för transport av farligt gods genom centrala Sundsvall, Sundsvalls kommun. **Gäller t.o.m. 2021-10-01**

22 TFS 2020:10 Länsstyrelsen i Västernorrlands läns lokala trafikföreskrifter om särskilda trafikregler för transport av farligt gods genom centrala Timrå, Timrå kommun

Övrigt

I denna sammanställning har endast medtagits sådana föreskrifter och upplysningar som trafikanterna bedömts ha särskilt intresse av att känna till vid planläggningen av främst godstransporter på viktigare vägar och gator. Ytterligare upplysningar lämnas av Trafikverket Region Mitt, kommun eller polis.

Aktuella upplysningar om framkomligheten och bärighet på väg lämnas av Trafikverket, telefon 0771-921 921, vederbörande kommunal väghållare eller av polisen.

Färjetrafik

Färjning sker enligt fastställda turlistor.

Vid storm, sjögång, ishinder eller annan orsak kan av trafiksäkerhetsskäl, efter tjänstgörande färjebefälhavares bedömning, färjning inställas eller inskränkas i fråga om last, antal fordon eller antal passagerare.

Fordonshöjd

Vägport eller annat hinder, där tillåten fordonshöjd understiger 4,5 m, redovisas under II. Sådan inskränkning tillkännages med vägmärken. Begränsad fri höjd uppgående till eller överstigande 4,5 m redovisas ej och utmärks ej heller med vägmärken

II Förteckning över vägar samt vissa för dessa gällande lokala trafikföreskrifter

E4	Gävleborgs läns gräns vid Årskogen – Västerbottens länsgräns	BK4
	Samtliga vägar i följande trafikplatser (Tpl):	BK4
	Tpl 224 Stockvik	
	Tpl 231 Timrå	
	Tpl 232 Vivsta	
	Tpl 235 Torsboda	
	Tpl 241 Saltvik	
	Tpl 245 Mörtsal	
	Tpl 246 Nyadal	
	Tpl 247 Skullersta	
	Tpl 248 Gräta	
	Tpl 249 Gallsäter	
	södra Tpl 255 Arnäs	
	Tpl 256 Olstorp	
	Av- och påfartsramper i norrgående körriktning i trafikplats 227 Gärdedalen	BK4
	Motorväg: Njurunda tpl 222 - 900 m N trafikplats Vivsta	
	Genomfarter: Härnösand: Södravägen - Viktoriagatan	
	Örnsköldsvik: Centralesplanaden	
E14	Sundsvall (E4)-Högom (86)	BK1
	Högom väg 86-Stöde (305)-Torpshammar-Näset (83)-Granboda (83.01)-Jämtlands länsgräns vid Jämtkrogen	BK4
	Samtliga vägar i följande trafikplatser (Tpl):	BK4
	Tpl	
	Vattjom	
	Tpl Ö	
	Genomfart: Sundsvall: Björneborgsgatan – Bergsgatan	
83	(Ljusdal)-Gävleborgs läns gräns vid Juvatsjön-Näset (E14)	BK4
	Genomfart: Ånge: Albyvägen - Norra Borgsjövägen	
83.01	Väg 83 Hallsta-väg E14 Granboda	BK4
86	(Vägvisas gemensamt med E14 Sundsvall-Högom) Högom (E14)-väg 622 Bergsåker	BK1 BK4
	Kovland (320)-Kävsta (330)-Liden-Boda-Jämtlands läns gräns vid Forsstrand-	BK1
87	(Bispgården) (Östersund)-Jämtlands läns gräns vid Fångsjöbacken- Märreviken (331)-Österforse (331)-	BK4 med villkor
90	Långsele-Sollefteå (90)	BK4
	Tpl Mörtsal (E4)-340 meter nordost om väg 983 Junsele Holaforsen-Kvarnån(979)-Junsele(346)-	
	Svedje (985)-Västerbottens läns gräns vid Tallås (-Åsele)	BK1
	Samtliga vägar i Tpl Väja	BK4
	Genomfarter: Kramfors: Järnvägsgatan	
305	Gävleborgs länsgräns-väg 511 Fanbyn	BK4 med villkor
305	Fanbyn (511)-Stöde (väg E14)	BK1
314	(Ytterhogdal-)Jämtlands läns gräns vid Stensån-Kölsillre (315)	BK1

315	(Rätansbyn-)Jämtlands läns gräns vid Galån-Överturingen-Kölsillre (314)-Östavall (83)	BK1
320	Kovland (86, 631)-Sjöändan-Holm-Jämtlands läns gräns vid Sandnäset (-Kälarne)	BK4 med villkor
330	Kävsta (86)-Bergeforsen (331)	BK1
331	Sörberge (648)-Trafikplats Sörberge (E4)-Bergeforsen (330) Stavreviken (684, 681)-Nordanå (718)-Viksjö-Märrviken (87) (Vägvisas gemensamt med 87 Märrviken-Österforse)- Österforse (väg 87)-Krängsågbäcken (väg 345) Krängsbäcken (345)-Jämtlands länsgräns Krängsågen (345)-Nordantjäl (1009)- länsgränsen vid Norrånäs	BK1 BK1 BK1
332	Lunde (90,759)- Sandöbron Bro över Ångemanälvens huvudgren vid Sandö, Sandöbron Sandöbron - Klockestrand (825) Klockestrand (825)-Gålån (819) Gålån (819)- 1,1 km sydväst väg 334 Kläpp (334)-Tpl Gallsäter norra (E4) Belastning: Sandöbron Gålåviadukten	BK4 med villkor BK1 BK1 BK2 BK1 BK1 BK2 BK4 med villkor BK2 BK2
333	Ytterlännäs (90)-Kungsgården (334)	BK4 med villkor
334	Kläpp (332)-Kungsgården (333) Undrom-Grillom (335)	BK4 med villkor BK1
335	Sollefteå (90)-Överhörnsås (348, 938)	BK4 med villkor
335.01	Väg 335 Haffsta-Sörböle (E4)	BK4 med villkor
345	(Strömsund)-Jämtlands läns gräns vid Krokfors-Nässjö-Krängsågen (331)	BK1
346	Junsele (90)-Ysjö-Jämtlands läns gräns vid Långvattnet(-Backe)	BK1
348	Överhörnsås (E4)-Åbosjö (1044) Åbosjö (1044)-Västerbottens läns gräns sydost Hälla	BK4 med villkor BK1
352	Örnsköldsvik (E4)-Västerbottens länsgräns Ålghult (1048)-Länsgräns Västerbotten Genomfart: Örnsköldsvik: Björnavägen	BK4 med villkor BK1
500	Överturingen (315)-Bursnäset	BK1
501	Överturingen (315)-Heden-Jämtlands läns gräns vid Kroknäs (Z548)(Bodsjö)	BK1
502	Ytterturingen (315)-Ön-Långtorpet	BK1
503	(315) - Haverö K:a	BK1
504	Kölsillre (315)-Vassnäs	BK1
505	Östavall (83)-Juånäset	BK1
506	Östavall (83)-Råsjö	BK1
507	Ringdalen (83)-väg 507.01 Albybyn	BK4 med villkor
507.01	Väg 507 Albybyn-väg 83 Aldern Väg 507.01 mot Östavall (507-83)	BK1 BK1
508	Albybyn (507)- 1900 m V Albybyn 1900 m V Albybyn – Krog	BK1 BK2
509	Bränna (507)-Snöberg	BK1
510	Väg till och förbi Alby K:a (507,507)	BK1
511	Ånge (83)-Finnsta (528)	BK4 med villkor
511	Finnsta (528)-Gim (529) Gim (529)-Fanbyn (305)	BK1 BK4 med villkor
512	Parteboda (511)-Ön (513)-Ensillre (83) Fordonshöjd: Bro över Ljungan vid Ensillre 4,4 m	BK2
513	Ön (512)-Ede (511) Fordonshöjd: Vägport under järnväg vid Ede 4,7m	BK2
514	Fordonsbredd: Vägport under järnväg vid Ede 6,0 m Gävleborgs länsgräns-Erikslund (511)	BK4 med villkor
516	Erikslund (511)-Västana (587)	BK1
517	Väg genom Lillberg (511,511.)	BK2

518	väg 511 Fredriksdal-3 030 m sydväst om väg 511 Fredriksdal	BK4 med villkor
523	Förbindelseväg i Ljungaverk (520,587)	BK2
524	Väg 511 (Södra Gullgård)-14,4 km sydväst om väg 511 (Södra Gullgård)	BK4 med villkor
525	Gullgård (511)-Byn (531)	BK2
	Byn (531)-Hammar (531)-Västerkomsta (E14)	BK1
	Belastning: Bro över Ljungan vid Byforsen	BK2
527	Fränsta (531, -Torps K:a	BK1
528	Kälen (529)-Finnsta (511)	BK4 med villkor
529	Grundsjön (514)-Gim (511)	BK4 med villkor
530	Finnsjön (529)-2 130 m väster om väg 529 Finnsjön	BK4 med villkor
531	Ljungaverk (511,520)-Västerhängsta (587) jämte väg 531.01 vid Västerhängsta (E14)-Byn (525,525)-Fränsta (589,526,527,590)-Backen (E14)	BK1
532	Gim (511)-Torpshammar (553)	BK3
	Belastning: Bro över Ljungan i Torpshammar	BK3
533	(Hassela-)(X 770)Gävleborgs läns gräns vid Styggberg-	
519	Hussborg (511)-Johannisberg (520)	BK1
520	Ljungaverk (531,523) - Johannisberg (519)	BK2
	Johannisberg (519)-Ö (587, E 14) Ljungaverk (520) –	BK4 med villkor
520.01	Ljungaverkshällplats	BK2
	Storulvsjön-Hjältanstorp-Gäle (534)-Gim östra (511)	BK1
534	Gäle (533)-Hjältan (511)	BK3
535	Hjältan (511)-Viskan (553)	BK3
	Belastning: Bro över Ljungan vid Viskan axel-/boggitryck 6/10 ton bruttovikt 15 ton	
	Fordonshöjd: Bro över Ljungan vid Viskan 4,0 m	
536	Knösen (511)-Gräfte (511)	BK2
537	Fanbyn (511)-21,8 km sydväst om väg 511 Fanbyn	BK4 med villkor
539	Gävleborgs läns gräns-Naggen (529)	BK4 med villkor
540	Gåltorp (305)-Sköle (544)	BK4 med villkor
541	Västansjön (305)-Lucksta (544)	BK4 med villkor
542	Vigge (305)- Bro över Rännöån	BK1
	Bro över Rännöån-Matfors (544)	BK1
543	Norr Nedansjö (E14)-Sör Nedansjö (597)-Hemgraven (E14)	BK1
544	(Gnarp)(X 768) Gävleborgs läns gräns vid Ortsjön (545)-Hålen (546)-Sörfors (548,550)	BK1
	Sörfors (548)-Tpl Vattjom (E4)	BK 4 med villkor
545	Maj (562)-Torrsjö(547)-Baggböle (664)-Västana (547)-Ortsjön (544)	BK1
546	Hålen (544)-Västana (547)	BK2
547	Torrsjö (545)-Skärsätt (664)-Bredbyn-Västana (546,545)	BK2
548	Gävleborgs läns gräns-Sörfors (544)	BK4 med villkor
549	Väg till Tuna K:a (568)	BK1
550	Viforsen (568)- 0,8 km SV väg 568	BK2
	0,8 km SV väg 568 - Borgaråsen (551)-Sörfors (544)	BK1
	Belastning: Bro över Ljungan vid Viforsen	BK2
551	Kyrkmon (562)- Tpl 222 Njurunda (E4) – 700 meter sydväst väg E4	BK1
	700 meter sydväst om väg E4 -Häljum (555)-Bunsta (552)-Källåsen (552)-Hamre-Borgaråsen (550)	BK2
551.01	Kyrkmon (562) – Åmon (551)	BK1
552	Bunsta (551)-Svala (554)-Ångom-Källåsen	BK2
553	Tirsta (E14)-Torpshammar (591)	BK2
	Torpshammar (591)- (532,594)-Boda (595)-Viskan (595,535,575) -Stöde (E14)	BK1
	Belastning: Bro över Getterån	BK2
554	Backen (562)-Svala (552)	BK2
555	Njurunda K:a (562)- Häljum (551)	BK2
555.01	Njurunda (555) – Njurunda (562)	BK2
556	Ovansiö (562,559)-Myrbodarna (558)	BK1
558	Galtström-Skatan jämte väg 558.01 till Skatans fiskeläge-Myrbodarna (556)-Björkvik (560)	BK1

559	Ovansjö (556)-Forsa (563)	BK1
	Forsa (563)-Kyrkmon (562)	BK2
	Belastning: Bro över Stångomån vid Njurunda stn	BK2
560	Mjösundsmon (563)-Björkvik (558)-Junibosand jämte väg 560.01 till Junibosands fiskeläge-Lörudden	BK1
562	S Maj (E4)-Maj (545,554)-Gomaj (E4)-Ovansjö (556)-Myre jämte väg 562.01 till riksväg E4 i Myre-Njurunda K:a (555,555.01) -Kyrkmon (559,551, 551.01) – Nolby (568) – Kvissleby (563) Stockvik (562.02)-Kronvägen, Stockvik	BK4 med villkor
	Stockvik (562.02) – Tpl 225 Skönsmon (E4, E14, 86) – Skepparplatsen – Tpl 226 Skönsberg (E4)	BK1
562.02	Tpl 224 Stockvik – E4 – Stockvik (562)	BK4 med villkor
562.03	Tpl 226 Skönsberg (E4) – Skönsbergsvägen	BK1
563	Forsa (559)-Mjösundmon (560)-Mjösund (564)-Dövikssjön (566)-Haraberget (567)-Kvissleby (561, E4)	BK1
564	Mjösund (563)-Nyland (565)-Bodviksfjärden (566)	BK2
565	Nyland (564)-Bundsbole (566)	BK2
566	Dövikssjön (563)-Bundsbole (565)-Bodviksfjärden (564)- Juniskär-Skatudden	BK2
567	Haraberget (563)- 2,2 km norr om väg 563 Essvik 2,2 km norr om väg 563 - Essvik-N Nyhamn	BK1 BK2
568	Nolby (562, E4)-Övre Tunbyn (569)-Vi (570)-Viforsen (550)-Tuna K:a (549)-Runsvik (571)-Matfors-Trafikplats Vattjom (544)	BK1
569	Övre Tunbyn (568) Allsta (570)	BK2
570	Vi (568)-Allsta (569)-väghållningsgränsen (Tegelbruksgatan)- Sidsjö-Sundsvall	BK1

571	Runsvik (568) 1350 m söder Berg (E14)	BK3
	1350 m söder Berg (E14)-Berg (E 14)	BK2
575	Förbindelseväg i Viskan (553,E14)	BK1
580	Skallböle (E14)-Vattjom (544) Bjässhammarn (E14)	BK1
586	Väg E14, 598 (Kärvsta)-Sjöändan (320)	BK 4 med villkor
587	Borgsjöbyn västra (E14)- 970 meter väster om väg E14	
	Borgsjöbyn (östra anslutning)	BK1
	970 meter väster om väg E14 Borgsjöbyn (östra anslutning) -	
	Borgsjöbyn (östra anslutning) (E14)	BK3
	Borgsjöbyn (E14) - Västanå (516)	BK1
	Västanå (516)-2 km öster om väg 516	BK2
	Östby-Sillre norra	BK1
	1 km väster om Tpl Ö - Tpl Ö	BK2
	Tpl Ö (E14)-väg 520 Tubbo	BK4 med villkor
	Ö (520, E14)-Ljungaverk (523)-Västerhängsta (531)	BK2
588	Ö (E14)-Åse-Gammelbodarna (589)	BK1
589	Gammelbodarna (588) – (E14) – Fränsta (531)	BK1
590	Fränsta (531,E14)-Vissland-bro över Skärvingens utlopp	BK1
	Bro över Skärvingens utlopp-Gissjö-Tirsta (E14)	BK3
591	Klostre (553)-Sandnäset (320)	BK4 med villkor
592	Nordanede (591)-Sörledingen-Tivsjön-Jämtlands läns gräns vid Marsjöviken	BK1
593	Udden (591)-3 140 m väster om väg 591 (Udden)	BK4 med villkor
594	Väg till Torpshammars jvstn och godsmagasin (553)	BK1
595	Boda (553)-Boda gård- 0,3 km nordöst om väg 553 Boda	BK1
	0,3 km nordöst om väg 553 Boda -Viskan	BK2
	Boda (553) – 0,3 km NO om väg 553 Boda	BK3
	Belastning: Bro över SJ V Boda	Tillfälligt 4 ton
595.01	Storboda (595) – Storboda E14	BK2
597	Sörnedansjö (543,E14)-Svartede (599)-Lillström-Hällsjö (586)	BK1
598	Väg E14, 586 Kärvsta-väg E14 Stöde	BK4 med villkor
599	Nävsta (663)-Hjässberget-Huljen-Svartede (597)	BK1
600	Väg till Selånger K:a (663)	BK2
601	Underhålls av Sundsvalls kommun	
602	Hammal (622)-Laggarberg (627)-Horsta (631)	BK1
603	Underhålls av Sundsvalls kommun	
604	Underhålls av Sundsvalls kommun	
608	Underhålls av Sundsvalls och Timrå kommuner	
611	Underhålls av Sundsvalls kommun	
612	Underhålls av Sundsvalls kommun	
613	Underhålls av Sundsvalls kommun	
615	Gärddalen (608)-Trafikplats Gärddalen (E4)-Tunabäck (613)-Trafikplats Fillan (616,622)	BK4
	Påfartsväg till väg 622 i norrgående riktning i Tpl Fillan- avfartsväg från väg 622 i södergående riktning i Tpl Fillan	BK4 med villkor
	Påfartsväg i norrgående riktning och avfartsväg i södergående riktning i Tpl Fillan	BK4 med villkor
	Tpl Fillan-Vi (665)-Öde östra (665), -Nedergård (670)-Ås (671)	BK1
	Ås (671)- Stornäset (615.01) – Hörningsholm (674)- Nacka (675)-Eriksdal (665)-Bergvik (5351,673)	BK2
615.01	Stornäster (615) – Stornäsets kaj	BK2
616	Underhålls av Sundsvalls kommun	
622	Bergsåker (86) Bergsåker- väg 615 Johannedal	BK4 med villkor
624	Underhålls av Sundsvalls kommun	
626	Underhålls av Sundsvalls kommun	
627	Väg genom Laggarberg (602,631)	BK2
629	Kovlandsmon (86,642)-Norrbäcken	BK1
631	1 910 meter öster om väg 648 Timrådalen-Kovland (86)	BK4 med villkor
633	Gårdtjärn (320,642)-Nora-Bryggjärnsån-Västansjö	BK1
634	Djupnäset (320)-enskild väg från Gravtjärn	BK3
	Enskild väg från Gravtjärn-Sulå (320)	BK2
635	Strömsås (86)-Västerhögssjö (320)	BK3
636	Krånge (86)-Säter-Backen	BK2
637	Östanbäck (586)-8 530 m nordväst om väg 586 Östanbäck	BK4 med villkor

638	Anundgård (320)-Holm kyrka (638.01) - Kväcklingen (645)	BK2
	Kväcklingen (645)-Östligaste skogsbilvägen i Åsen	BK1
	Östligaste skogsbilvägen i Åsen-Unåsen (639)-Liden (86)	BK3
	Fordonshöjd: Bro över Indalsälven vid Liden 4,3 m	
638.01	Holm (320) – Holms kyrka (638)	BK2
639	Unåsen (638)-Dackebrännan	BK3
640	Sillre (86)-Oxsjö	BK1
641	Järkvissle (86)-Västanaå-Jämtlands läns gräns vid Korsåmon (Z 722)(Ragunda)	BK1
642	Kovlandsmon (629,628)-Lövslett-Gårdtjärn (633)	BK1
	Belastning: Bro över Sättnaån norr Olofsfors	BK3
645	Sundet (320)-Kväcklingen (638)	BK1
647	Vävland (648))-Bandsjön-Knipan-Strömås (86)	BK1
648	Laggarberg (631)-Vävland (647)	BK1
	<i>Laggarberg (631)-Vävland (647)förbud mot genomfartstrafik med lastbil, vars bruttovikt översäger 3,5 ton</i>	
650	Underhålls av Timrå kommun	
653	Underhålls av Timrå kommun	
655	Underhålls av Timrå kommun	
658	Underhålls av Timrå kommun	
660	Bergeforsen (331)-Norrberge (661)-Skeppsholmen jämte väg 660.01 till Sundsvalls-Härnösands flygplats samt till trafikplats Midlanda	BK1
	Fordonshöjd: Bro över Indalsälven Sörån vid Lövudden 4,4 m	
661	Norrberge (660)-Stordalen	BK1
662	Bergeforsen (331)-Stavreviken (331)	BK2
	Belastning: Bro över Ljustorpsån vid Stavreviken	BK3
662.01	Stavreviken (662) – Stavreviken (684)	BK2
663	Töva (E14)-450 m nordväst om väg E14 (Töva)	BK4 med villkor
	450 m nordväst om väg E14 (Töva)-enskid väg till Tövaterminal	BK1
	Enskild väg till Tövaterminalen-Nävsta (599)	BK3
	Nävsta (599)-Selångers K:a (600)-Selånger (86)	BK1
664	Baggböle (545)-Skärsätt (547)	BK2
665	Eriksdal (615)-Båräng (675)-Alnö K:a (674,673,671)-Vi (615) Vi (615)-Alnö centrum (5351)-Gustavsberg-Raholmen- Spikarna jämte väg 665.01 till fiskeläget Spikarna-Säter-Öde östra (615)	BK1
670	Nedergård (615)-Smedsgården (671)	BK1
671	Alnö K:a (665)-Smedsgården (670)-Stolpås (672)-Ås (615)	BK2
672	Stolpås (671)-Pottäng (674)	BK2
673	Bergvik (615) – Alnö kyrka (665)	BK2
674	Alnö K:a (665)-Pottäng (672)-Hörningsholm (615)	BK2
675	Båräng (665)-Järvik-Nacka (615)	BK2
678	Kävsta (330)- 0,3 km NO väg 330 Kävsta 0,3 km NO väg 330 Kävsta – Myckelsjö	BK1 BK3
679	Lögdö (681)-Ribodarna-Aspen	BK2
680	Borgberget (330)-Lögdö (681)	BK2
681	Stavreviken (331)-Lögdö (680,679)-Skäljom (703)- Ljustorps K:a (704)-Björkom (705)-Fuske-Lagfors (705)- Bredsjön-Slättnon -Liden- 86,681.02 till Bodacke	BK1
684	Väg 331 Stavreviken-väg 690 Söråker Stånggrid (691,691)-Tynderösundet-Skeppshamn	BK4 med villkor BK1
685	Torsboda (E4)-Hässjö jämte väg 685.01 förbi Hässjö K:a- Svarvarböle (E4)	BK1
686	Söråker (690,695)-Västansjö (691)-Svarvarböle (E4)	BK1
688	Söråker (684) jämte väg 688.01 mot Torsboda (684)-Söråkers brygga	BK1
	Söråkers brygga-Sörvik-Strand(684)	BK3
689	Skäggsta (684)-Rosböle (691)	BK2
690	Söråker (684,686)-Trafikplats Torsboda II (E4)-Gumböle (684)	BK1
691	Västansjö (686)-Västansjö (695,692)-Backås (693) Backås (693)-Rosböle (689)-Stånggrid (684,684)-Holmö	BK1 BK2
692	Västansjö (691)-Strind	BK2
693	Backås (691) jämte väg 693.01 Backås-Klappnäs (696)	BK1

	Klappnäs (696)-Högsnäs(E4)	BK4 med villkor
695	Söråker (686)-Västansjö (691)	BK2
696	Klappnäs (693)-Häggdångers K:a (698,697) By-Tjärnsjö(E4)	BK4 med villkor
697	Antjärn (E4)-Häggdångers K:a (696)	BK2
698	Häggdångers K:a (696)-Barsviken	BK1
703	Åsäng (331)-Skäljom (681)	BK1
704	Ljustorps K:a (681)-Björkom (705)	BK2
705	Björkom (681,704)-Lövberg-Lagfors (681)	BK2
706	Åsäng (331)-Roten-Hamre (714)	BK2
	Hamre(714)-Stigsjö K:a (708)	BK1
707	Näggård (708)-Öje Långsvedjan	BK1
708	Antjärn (E4,710)-Sörmark (709)-Näggård (707)	BK2
	Näggård (707) -Stigsjö K:a (712,706)	BK1
	Stigsjö K:a (712,706)-Billsta (718)	BK4 med villkor
709	Sörmark (708)-Mark (710)	BK2
710	Antjärn (E4,697)- Billsta (718)	BK4 med villkor
712	Stigsjö K:a (708, 706)-Nyland (710)	BK4 med villkor
713	Fröland (E4)-Järsta-Helgum (717,718)	BK3
	Helgum (718)-Norrstig (E4)	BK2
	Fordonshöjd: Vägport under järnväg vid Järsta, 3, 7 m	
714	Hamre (706) jämte väg 714.01 till Brunne (718)-Risnäs-Uland (718)	BK1
717	Helgum (713)-Hårsta	BK3
718	Trafikplats 240 Godstjärn (E4)-Nordanå (331)	BK4 med villkor
718.01	Väg 718 trafikplats 240 Godstjärn-väg E4 trafikplats 240 godstjärn	BK4 med villkor
719	Härnösand (E4)-Stenhammaren-Brattås-Solum	BK1
	Genom inre Härnösand: Storgatan-Brunnshusgatan-Hovsgatan-Solumsvägen	
720	Trafikplats Härnösand (E4)-Vangsta-Gånsvik	BK1
	Genom inre Härnösand: Bondsjöleden-Stationsgatan-Nybrogatan-Kastellgatan-Gånsviksvägen	
	Belastning: Bro över Norra sundet, axeltryck 10 ton	
	<i>Boggitryck 14,5 ton</i>	
721	Härnösand (720,E4)-Näs (718)	BK1
	Genom inre Härnösand: Järnvägsgatan-Ådalsvägen-Säbråvägen	
723	Överdalen(E4)-Utansjö (740)	BK4 med villkor
723	Utansjö (740)-Mörtsal (90)	BK1
724	Åland (E4,725)-Ramsås (734)-Aspnäs	BK1
725	Hanaberg (718)-Åland (724)	BK4 med villkor
726	Väg i Ålandsbro (E4)	BK1
727	Nässland (E4)-Överskog (723)	BK4 med villkor
728	Ulvvik (727)--Innerfälle-Rö (727)	BK2
729	Strinningen (727)-Strinningens färjläge-Sanna-Kojbacken (729)- Utanö (730)-Hultom (731)-Dalom-Kojbacken (729)	BK2
	Färja: Sannasundet, lastförmåga 100 ton	
730	Utanö (729)-Prästhushamn	BK2
731	Hultom (729)-Nordanö	BK2
732	Hultom (731)-Hultoms brygga	BK2
733	Nässland (E4)-Själänd (733.01) - Gryttjom (734) - Solum (735)-Berge (E4)	BK2
733.01	Östersjäländ (E4) – Själänd (733)	BK2
734	Ramsås (724)-Gryttjom (733)	BK2
735	Solum (733)-Furuhult	BK2
736	Gammalgården (331)-Käckelbäcksmön-Slåtarna	BK1
737	Väg genom Södergård (718,738)	BK2
738	Uland (718)- Hälledal (90)	BK4 med villkor
739	Väg 90 Högsjö-väg 90 Nordansjö	BK4 med villkor
740	Vålånger (727)-Väg E4 trafikplats 244 (Utansjö)	BK2
	Väg E4 trafikplats 244 Utansjö-väg 723 (Utansjö)	BK4 med villkor
741	Väg 90 Ramvik-väg 743 Ramvik	BK4 med villkor
742	Väg E4 trafikplats 246 Nyadal-väg 825 Skullersta	BK4 med villkor

743	Väg 90 (Hälledal)-väg 90 (Västby)	BK4 med villkor
Fordonshöjd: Vägportar under järnväg dels vid Ramvik 3,2 m dels vid Västby 3,2 m		
744	Kärrby (738)-Flöde-Näs (738)	BK1
746	Folkja (825)-Fantskog (332)	BK4 med villkor
747	Karlberg (738)-Frånöbodarna (748)	BK4 med villkor
748	Östby (90)-Fiskja (90)	BK4 med villkor
749	Sprängsviken (90)-Lunde (332)	BK2
751	Strömnäs (90)-Gissjö-Fiskja (748)	BK3
755	Frånö (90,756,757)-Frånö norra 757.01- Bergomsvägen- Brunne	BK2
	Brunne-Norrlimsta (5101)-Kramfors (5100)	BK1
757	Frånö (755, 757.01) – Hamnviken - N Knäfte (90)	BK2
757.01	Frånö (755) – Frånö (757)	BK2
758	Kinnmärgen-Mäländ-Albäck (820)	BK2
759	Sandö (332)-Svanö	BK1
767	Öd (90,5100)-Östbygatan-Sjöbysjön (772)-Hällan (769)- Storvattnet	BK1
769	Väg från Nästvattnet (767)	BK1
771	Dynäs (90)-Högbergsvägen	BK1
	Högbergsvägen-Trafikplats Väja (90,793)	BK2
	Trafikplats Väja (90)-väg 90, 793 Trafikplats Väja	BK4 med villkor
772	Sjöbysjön (767)-Herrsjön (780)-Forsed (775,774)	BK1
773	Sörgraninge (331)-Viksmon (331)	BK4 med villkor
774	Östergraninge (331)- Bollstabruk (90)	BK4 med villkor
775	Västansjö (774)-Brännspiken-Forsed (772)	BK1
776	Sjöbotten (774) - S Tunsjön	BK1
	S Tunsjön - anslutning med skogsbilväg vid Källsjöns nordspets	BK3
	Anslutning med skogsbilväg vid Källsjöns nordspets- Östnyland (90)	BK2
777	Sel (774)-skogsbilväg vid Lövsjö (2,3 km N 774)	BK1
	Skogsbilväg vid Lövsjö (2,3 km N 774)-Kärr (90)	BK3
778	Väg 331 Björknäset sydöstra anslutningen- väg 331 Björknäset nordvästra anslutningen	BK4 med villkor
779	Hällsätter (90)-Kärr (90)	BK4 med villkor
780	Bollsta (90)-Herrsjön (772)-Herrsjön	BK1
781	Väg 90 Bollstabruk-230 meter sydost om väg 90 Bollstabruk	BK4 med villkor
786	Hammar (333)- Tjäll (90)	BK4 med villkor
787	Ed (90)-Barktjärn (789)	BK2
	Belastning: Bro över Lesjöns utlopp, axel-/boggitryck 8/10 ton, bruttovikt 12 ton	
788	Väg förbi Dals K:a (90,90)	BK2
789	Årsta (90)-Barktjärn (787)- enskild väg till bergtäkt enskild väg till bergtäkt-Vik (790)-Viksbäcken (786)	BK1 BK2
790	Vik (789)-Torsäkers K:a (791)	BK2
791	Prästmon (786)-Torsäkers K:a (790)-Fanom (786)	BK2
793	Hästa (90, 771)-Trafikplats Väja (771,90)	BK4 med villkor
794	Undrom (334)-Kalknäs (867)	BK3
	Belastning: Bruttovikt 4 ton	
796	Väg 786 Viksbäcken-830 meter nordost om väg 786 Viksbäcken	BK4 med villkor
797	Klovsta (786)-Tjäll (786)	BK2
802	(90)-150 m S väg 90	BK1
	150 m S väg 90 -Väg till Tjärnmyren	BK2
815	Klocke (825)- 0,3 km NV om väg 825 Grubbe 0,3 km NV om väg 825 i Grubbe-Grubbe (825)	BK3 BK1
817	Hornön (742)-Klockestrand (825)	BK4 med villkor
819	Gålån (332)-Lugnvik (334)	BK1
820	Lugnvik (334)- 1 690 meter söder om väg 758 Mäländ	BK4 med villkor
821	Albäck (820)-Ödtjärn (334)	BK2
822	Hornökrången (742)-Nora ,825)	BK4 med villkor
823	Ramsta (822)-Berghamn-Berg	BK1
824	E4 Hornöberget-väg 824 Hornöberget	BK4 med villkor
825	Klockestrand (817)-Ullånger (E4)	BK4 med villkor
827	Gräta (825)-Milstabbarna (746)	BK4 med villkor
828	Nora K:a (822)-Bölesta	BK3
829	Allstaänget (822)-Salteå (825)	BK3
830	Salteå (825)-Gavik	BK1

832	Skallsta (825)-Gallsäter (833)	BK1
833	Ytterred (332)-Binböle (825)	BK4 med villkor
834	Åsäng (825)-Mädan (835)-Sund Sund-Häggvik (836)-Gåsnäs (839)-Nordingrå K:a (848)	BK2 BK1
835	Mädan (834)-Vännersta (825)	BK2
836	Häggvik (834)-Kåsta (840)-Sörle-Ådal-Fällsvik (837)-Barsta (838)-Näsänget (839)	BK1 BK2
837	Näsänget (839)-Ålgsjö (842)	BK1
838	Fällsvik (836)-Fällsviks fiskeläge	BK1
838	Barsta (836)-Barsta fiskeläge	BK1
839	Gåsnäs (834)-Björån (840)	BK2
	Björån (840)-Bäckland (841)-Näs (842)-Näsänget (836,843)- Bönhamn	BK1
	Belastning: Förbud mot genomfartstrafik med lastbil vars total- vikt överstiger 3,5 ton på delen Gåsnäs (834)-Björån (840)	
840	Kåsta (836)-Björån (839)	BK1
841	Bäckland (839)-Orsta (849)	BK1
842	Näs (839)-Ålgsjö (836)-Ålgsjö såg	BK1
843	Näsänget (839)-Näsviken	BK1
847	Måviken-Mjällom (848)-Mjällomslandet	BK1
848	Järesta (825)-Nordingrå K:a (834)-Ödsåker (849)-Bergsåker (851,852)-Omne (850)-Mjällom (847)-Norrfällsviken	BK1
849	Ödsåker (848)-Orsta (841)	BK2
	Orsta (841)-Tollsäter (850)-Rävsön	BK1
850	Tollsäter (849)-Omne (848)	BK1
851	Främmerveda (825)-Bergsåker (848)	BK1
852	Bergsåker (848)-Färnsvik-Salsåker (853)	BK2
853	Röksta (825)-Salsåker (852)-Röksta (825)	BK2
854	Edsbacken (334)-Fjärdvik (334)	BK2
855	Fjärdvik (334)-Lockne-Säter	BK3
856	Strinne (334)-Eckermansgården (E4)	BK4 med villkor
857	Strinne (334)-Kungsgården (334)	BK4 med villkor
858	Mäländ (332)-Bålsjö-Finnkåtorner (856)	BK2
859	Hjälta (334)-Köja (857)	BK3
860	Nässom (334)-Vikänget (857)	BK4 med villkor
861	Häll (E4)-Svedje	BK1
	Svedje-Klappsta-Ullångers K:a (E4)	BK3
862	Sandslån-Hammarsbron (333)	BK1
	Hammarsbron (333)-Lo (334)	BK2
	Belastning: Hammarsbron-Lo, förbud mot genomfartstrafik med lastbil vars bruttovikt överstiger 3,5 ton	
863	Lo (864)-Myckelby (863.01) –Styrnäs (865,334)	BK2
863.01	Myckelby (863) – Sjö (864)	BK2
	Belastning: Bro över Dämstasjön väg 863.01	BK2
864	Lo (334,863)-Dämsta-Sjö (863.01)-Idsjön-Idsjötjärnen- Björnsjö (873)	BK2
	Björnsjö (873)-Almsjönäs (872)	BK1
865	Styrnäs (863)-Fålasjö	BK1
867	Solum (334)-Kalknäs (794)	BK2
	Kalknäs (794)-Offer (335)	BK1
868	Väg genom Docksta (E4,872,E4)	BK1
869	Undrom (334)-Boteå K:a-Golva (334)	BK2
870	Näs (E4)-Sörgällsta (872)	BK4 med villkor
871	Ullångers K:a (E4)-Viksäter	BK1
872	Ullånger (E4)- Sörgällsta (870)	BK4 med villkor
873	Djupdalen (872)-Åkersjötorp-Norrtjärn-Björnsjö (864)	BK2
874	Åsvedjan (872)-Västmarkum-Otte (872)	BK3
875	Ullånger (872)-2,3 km NO om väg 872 2,3 km NO om väg 872-Getberget	BK2 BK3
876	Mäja (E4)-1,2 km NO väg E4 vid Mäja Enskild väg till grustäkt - Stensland (E4)	BK2 BK1
877	Dynäs (872)-Vamme	BK2
878	Näs (E4)-Värns	BK2
879	Berg (E4)-Käxed 4,3 km Ö om väg E4 (enskild väg till Skuleskogens nationalpark)	BK2

	Käxed 4,3 km Ö om väg E4 (enskild väg till Skuleskogens nationalpark)-Sund	BK3
881	Skule (E4)-Gården (882)	BK1
882	Skulnäs (E4)-Skulnäs (882.01) -Gården (881) Gården (881)-Bräcke (883)	BK2 BK1
	Bräcke (883)- Långnäs- Fjällå kern	BK2
882.01	Skulnäs (882)-Bölen (E4)	BK2
883	Bräcke (882)-630 meter väster Bräcke (882) 630 meter väster Bräcke (882)-Björkå bäck	BK1 BK3
884	Norum (E4)-Järvik-Näske (885) Näske (885)-Köpmanholmen (886)	BK2 BK1
885	Skrike (E4)-Nätra (922) Bjästa(908) -Sörsvedje- (884)Näske Näske (884)-Näske brygga	BK4 med villkor BK2 BK1
886	Bredånger (908)-Köpmanholmen (884)	BK4 med villkor
888	Spjute (E 4)-Kornsjöstrand (889)	BK3
889	Bjästamon (908)-Kornsjö (891)-Kornsjöstrand (888)- 2,6 km väster om väg 888 i Bjällsta 2,6 km väster om väg 888 i Bjällsta -Sunnansjö (891)- Orrvik (890)-Orrvikssundet-Drömme-Kläppen (335)	BK1 BK2
890	Orrvik (889)-Rösjö	BK2
891	Kornsjö (889)-Vik (892)-Sunnansjö (889)	BK2
892	Vik (891) – Östersel (908)	BK2
893	Mjåla (908)-Fors-Nyland (335)	BK2
894	Väg till och förbi Sidensjö K:a (908,908)	BK1
901	Tybränn (335)-Valla-Sunnersta (335)	BK1
902	Väg från Överlännäs K:a (335)	BK1
903	Björkä (335)-1 390 meter nordväst om väg 908 Backsjön	BK4 med villkor
904	Väg från Sänga K:a (335)	BK1
906	Ed (90)-Eds K:a (958)-Österå (909)-Resele K:a-Myre (960, 910)-Norrtannflo (90)	BK2
908	Selsjön (90)- 1 550 meter öster om väg 884 Köpmanholmen	BK4 med villkor
909	Österå (906)-Overbodvill (90)	BK2
910	Myre (906)-Strand (90)	BK2
911	Aspeå (908)- Grundtjärn (967) Grundtjärn (967) Edsforsen (983)	BK4 med villkor BK1
912	Lännäs (908)- Bureåborg	BK1
914	Skorped (908)-Degersjö-anslutning med enskild väg till Lillsjön	BK2
915	Mosjö (908)-Västergensjö (1035)	BK1
916	Djupsjö (908)-Sjöland	BK3
917	Nybyn (908)-Bredbyn (348)	BK4 med villkor
919	Nyland (908)-By (335)	BK3
920	Butsjöböle (335)-Österbillsjö (921) Belastning: Bro över Snippebäcken vid Lövsjö	BK2 BK2
921	Grindnäset (908)-Västerbillsjö-Österbillsjö (920)-Främmer- billa (348)	BK1
922	Nätra (885)-Nyänget Nyänget-Hörneborgsvägen, norra anslutningen Hörneborgsvägen, norra aslutningen-Örnsköldsvik (E4)	BK4 med villkor BK1 BK4
923	Underhålls av Örnsköldsviks kommun	
925	Sund(922)-Såggatan Domsjö-Domsjöänget(926)en punkt 600 m SV korsning väg 925/väg 926 En punkt 600 m SV korsning väg 925/väg 926-Norrvåge- Sörvåge brygga	BK4 med villkor BK1 BK2
926	Domsjöänget (925)-Nötblandet-Hörnskatan	BK1
928	Underhålls av Örnsköldsviks kommun	
930	Gala (348)-Mo K:a (932)-Moälvsbron (931)-Västerbacke(1032)	BK1
931	Österbacke (1032)-Moälvsbron (930)	BK1
932	Flärke (348)-300 m NO Flärke (348) 300 m NO Flärke(348) Moliden -Mo K:a (930) Fordonshöjd: Vägport under järnväg vid Moliden 2,7 m	BK1 BK2
933	Överbilla (348)-Billsta (348)-Innerhaffsta (348)	BK1
934	Lillsjön (348)-Mellansels jvstn (935) Mellansels jvstn(935)-Mellansel (1032)	BK1 BK2

	Belastning: Bro över Moälven vid Mellansel	BK2
935	Mellansels jvstn-Reningsverk	BK2
	Reningsverk-Brandtjäl	BK3
936	Väg i Överhörns (335,348)	BK1
937	V Vike (963)-Vägersjö-Berg	BK1
938	Främmerhörns (348)-Trafikplats Själevad (E4)	BK2
	Belastning: Förbud mot genomfartstrafik med lastbil, vars bruttovikt överstiger 3, 5 ton	
939	Ödsgård (950)-Fjällbohög (940)-Lövåsen	BK1
940	Fjällbohög (939)-Hällåsen	BK1
941	Väg 87 Stortallen-väg 331 Lappkroken	BK4 med villkor
943	Holmsta (950)-Ärtrik (331)	BK1
946	Långsele (952)-Ö Granvåg (953)	BK2
	Ö Granvåg (953)-Skärvsta (5200)-Rödsta (87)	BK1
948	Vägdalen (345)-Nordsjö	BK1
949	Sörleding (87)-Graninge hpl	BK2
950	Helgum (331)-Helgums K:a (962)-Holmsta (943)- Meåstrand (963)-Ödsgårdsmon-Ödsgård (964,939,964.01)- Ovanmon (969)-Viken (331)	BK1
951	Helgum (331)-Näs (954)- till en punkt 200 m SV korsning 951/952	BK2
	Från en punkt 200 m SV korsning 951/952 till korsning 951/952	BK1
952	Långsele (87,946)-Hamre (951)-Österflo (955)-Österås (953)	BK1
953	Ö Granvåg (946)-Österås(952)-Sand (958)-Gåsnäs (960)- Forsås (975)	BK1
954	Näs (951)-runt Nordsjön-Nordsjö (951)	BK2
955	Väg från Österåsens hälsohem (952)	BK1
957	Väg genom Näsåker (90-975)	BK1
958	Sand (953)-Eds K:a (906)	BK2
	Belastning: Bro över Ångermanälven vid Ed:s K:a	BK2
	Fordonshöjd: Bro över Ångermanälven vid Ed:s K:a 3,9 m	
960	Gåsnäs (953)-Myre (906)	BK2
	Belastning: Bro över Ångermanälven vid Resele	BK2
	Fordonshöjd: Bro över Ångermanälven vid Resele 3,9 m	
962	Väg från Helgums K:a (950)	BK1
963	Meåstrand (950)-Gässjö-V Vike (937)-Stensjö	BK1
964	Ödsgård (950) jämte väg 964.01 mot Ramsele (950)- Nordanåker (331)	BK1
965	Nässjö (345)-Vallåsen (947)-Terrsjo (970)-Jämtlands läns gräns vid Kängsjön (Z 837)	BK1
966	Nordanåker (331)-100 m NO anslutning med enskild väg vid Nordsjöbäcken	BK1
	Från en punkt 100 m NO anslutning med enskild väg vid Nordsjöbäcken-Norrby-Krånge (975)	BK2
967	Näsåker (90, 975)-Grundtjärn(911)	BK4 med villkor
968	Åsmon (975)-Åkvisslan-Betåsen (978)-Söderfors-Tara-Tågsjö- berg (977)	BK1
969	Jämtlands länsgräns vid Bitarberget (Z 776)-Hocksjön- Lungsjön (970)-Ovanmo (950)	BK1
	Jämtlands länsgräns vid Fullsjön (Z776) - Jämtlands länsgräns vid Bitarberget (Z776)	BK2
970	Lungsjön (969)-Rensjönaset-Rensjön-Västvattnet- Terrsjö Terrsjo – Terrsjö (965)	BK2
971	Ramsele (331)-Krånge (331)	BK1
972	Kapellbacken i Ramsele (331,974)	BK3
	Belastning: Totalvikt 2 ton	
973	Väg till och förbi Ramsele K:a och tingshus (331,331)	BK1
974	Ramsele(331,972)-Imfors(975)	BK1
975	Näsåker (90,957)-Forsås (953)-Åsmon(968)	BK1
	Åsmon(968)-Krånge (966)- 2,2 km V om väg 966 vid Kilaforsen (plantskola)	BK2
	2,2 km V om väg 966 vid Kilaforsen (plantskola) - Imfors(974)-Imnäs (978)-Nordantjäl (977,331)	BK1
976	Nordantjäl (331)-Stenviksstrand-Jämtlands läns gräns vid Tjärnnäset (-Vängelsbyn)(Z 981)	BK1
977	Nordantjäl (331,975)-Tågsjöberg (968)	

	Tågsjöberg(968)-Rötjärnmon (346)	BK1
978	Imnäs (975)-Betåsen (968)-Hålaforsen (90)	BK1
979	Kvarnån (90)-Mo	BK1
980	Ysjö (346)-Långvattnets by	BK2
981	Röåfallet (346)-Vallen- Omsjö (988)- Solberg-Västerbottens läns gräns vid Västerås (-Dorotea)(AC 924)	BK1
983	Junsele (90)-Edsforsen (911)-Kläppsjö-Bergsjödammen (1035)	BK1
984	Grundtjärn (911)-Myckelgensjö (1035)	BK1
985	Svedje (90)-Ruske-Hästberget (986)-Västerbottens läns gräns vid Vällingberget (-Dorotea)(AC 925)	BK1
986	Hästberget (985)-Åkerbränna	BK1
988	(Backe)(Z 986)-Jämtlands läns gräns vid Tågsjön-Tågsjötorp jämte väg 988.01 till Tågsjötorns by-Omsjö (981)	BK1
1009	Väg till Nordantjäl (331,331)	BK2
1018	Käl (348)-1,1 km S om väg 348 Käl	BK2
	1,1 km S om väg 348 Käl -Sjö (1018.01) – Sjö	BK3
1018.01	Sjö (1018) - Mossaträsk	BK3
1026	Underhålls av Örnsköldsviks kommun	
1030	Lillbacke-Norrvästansjö (352)	BK2
1030	Väg 1026-väg 1031 Örnsköldsviks kommun underhåller	BK1
1031	Underhålls av Örnsköldsviks kommun	
1032	Väg 1026-väg 928, Örnsköldsvik kommun underhåller	BK1
	Väg 928-Gottne (1033)	BK4 med villkor
1033	Gottne(1033)-Bredbyn (348)	BK1
	Gottne (1032)-Leding (352)	BK1
1035	Bredbyn (348)-6 335 meter sydost väg 1036 Remmarbäcken (1036)-Myckelgensjö (984)-Bergsjödammen (983)-Holmsjö (1038)	BK4 med villkor
	enskild väg i Degersjö -Gavselesjön (348)	BK1
1036	Remmarbäcken (1035)-bro över Remmarbäcken N Klocken	BK1
	Bro över Remmarbäcken N Klocken-Brattsjö-Seltjärn (348, 1036.01)	BK1
1036.01	Seltjärn (348, 1036)	BK1
1037	Väg 348 Pengsjö-6 170 meter sydväst om väg 348 Pengsjö	BK4 med villkor
1038	Holmsjö (1035)-Östberget	BK1
1039	Kubbe (348)-Risbäcksliden (1040)-Hädanberg (1041)	BK1
	Hädanberg (1041)-anslutning med Holmens skogsbilväg i västra Uttersjö	BK3
	Anslutning med - Holmens skogsbilväg från Björnberget i västra Uttersjö-enskild väg i Uttersjö	BK1
	Enskild väg i Uttersjö-Björnsjö (1033)	BK3
1040	Väg till Risbäck (1039)	BK1
1041	Hädanberg (1039)-Rötjärn (1050)-Gålberget-Storborgaren (1042)-Hemling (352)	BK1
1042	Väg från Storborgarens by (1041)	BK1
1043	Väg 348 Östersel-5 360 meter norr om väg 1044 Nyåker	BK4 med villkor
1044	Åbosjön (348)-Norrjärn (1048)	BK4 med villkor
1045	Lunne (348)-Tjärn (1046)-Västerbottens läns gräns vid Nyttjärn (-Långvattnet)(AC 573)	BK1
1046	(Hälla-)(AC 556) Västerbottens läns gräns vid Holmträsk (AC 556,AC 556) och Storsjön-Tjärn (1045)	BK1
1048	Studsaviken (352)-Remmarn-Holmsjöbäcken (1044)-Västerbottens läns gräns vid Tegelträsk (AC 557)(Åsele)	BK1
1049	Lockstamon (352)-Lockstakullen-Locksta	BK1
1050	Väg från Rötjärn (1041)	BK1
1051	Björna (352)-Björna K:a -Lappmon (352)	BK2
1058	Ovansjö (E4)-Täfteå(1067)	BK4 med villkor
1059	Nävertjäl (352)-Fors (352)	BK2
1060	Örnsköldsvik (922)-Järved-anslutning med enskild väg till Dekarsön	BK1
	Anslutning med enskild väg till Dekarsön-Ström (1061)	BK2
	Ström(1061) – Skallåsen (E4)	BK4 med villkor
	Belastning: Bro över Lunneån	BK2
1061	Högländ (E4)Arnäs (1067) jämte förbindelseväg vid Arnäs (E4)-Ström (1060)	BK1
1062	Idbyn (E4)-Gideåbacka (E4)	BK4 med villkor
1063	Killingsnäs (1062)-2 600 meter söder om väg 1062	BK4 med villkor
1064	Skedeviken (1062)-2 390 meter söder om väg 1064.01	BK4 med villkor

1064.01	Väg 1064 Skags kapell-270 meter öster om väg 1064	BK4 med vill
	Skags kapell	BK4 med villkor
1065	Underhålls av Örnsköldsviks kommun	
1066	Väg 1061-Högbovägen, Örnsköldsviks kommun underhåller	BK1
	Högland (1061)-Övervike	BK2
	Övervike-Faresta (1069)	BK3
1067	Väg E4 trafikplats 255 Arnäs-väg 1075 Sumpmyran	BK4 med villkor
1068	Väg 352 (Korsbyn)-väg 1094 Lemesjö	BK4 med villkor
	Väg 1094 Lemesjö-Väg 1085 Byviken	BK4 med villkor samt BK2 vinterperiod
1069	Ravesta (1067)-Sunnansjö (1075)	BK4 med villkor
1070	Bygdom (1058)-Stybbersmark	BK3
1071	Mosjöns kapell (E4)-Stentorp (1062)	BK4 med villkor
1072	Västanå (1075)-Gideåbruk (1076)-Sörgissjö (1068)	BK1
1073	Dombäck (1075) – Dombäck (E4)	BK2
	Dombäck (E4) – Husum (1075)	BK3
1074	Underhålls av Örnsköldsviks kommun	
1075	Husum (5570,5571)-Trafikplats Olstorp (E4,1076)	BK1
	Trafikplats Olstorp (E4,1076)- Björna (352)	BK4 med villkor
1076	Trafikplats Olstorp (1075)-Lakamark (1077)-Gideåbruk (1072)	BK1
	Belastning: Bro över Gideälv, i Gideåbruk,	BK3
1077	Västanå (1075)-Lakamark (1076)-Godmark-Öden (E4)	BK3
	Öden (E4)-Grundsunda (E4)	BK1
1078	Saluböle (E4)-Flärke (1068)	BK4 med villkor
1079	Flärke (1078)-Västerbottens läns gräns vid Abbortjärn	BK2
1080	Svedje (1075)-enskild väg från Fälltjärn jämte väg 1080.01	
	mot Sunnansjö (1075)	BK1
	Enskild väg från Fälltjärn-Västergidsjön-Gideå K:a (1068)	BK3
1082	Gide (1075)-220 meter norr om väg 1084 Långviksmon	BK4 med villkor
1083	Mattarbodum (1082)-Näset-Movattnet (1084)	BK1
1084	Hemling (352)-Movattnet (1083)-Långviksmon (1082)-	
	Långvattnet (1086)-Flärke norra (1068)	BK1
1085	Byviken (1068)-Tresundviken (1094)-Västerbottens läns gräns	
	vid Holmsjön (AC 509)	BK1
1086	Långvattnet (1084)-Trehörningsjö (1068)	BK1
1088	Väg 1062 Banafjäl-väg E4 Mosjöns kapell	BK4 med villkor
1091	Trehörningsjö (1068)-Nordsjö-Västerbottens läns gräns	
	N Nordsjö (-Mjösjö)(AC 534)	BK2
1092	Lomviken (1068)-Västerbottens läns gräns vid Västansjö	
	(-Norrfors)(AC 532)	BK1
1094	Tresundviken (1085)-Lemesjö (1068)	BK1
1096	Underhålls av Örnsköldsviks kommun	
1099	Husum (5570)-Utås-Fanbyviken	BK1
1104	Ovansjö (E4)-Högbyn-Öden (1058)	BK3
1108	Hjälta (E4)-Smedsbyn-Norrbyrge (1058)	BK3
1126	Saltvik (E4)-870 meter nordväst om väg E4 Saltvik	BK4 med villkor
	Hamnleden-E4 Lövvik	BK2

III Förteckning över kommunala gator och vägar

För gata, väg och annan plats, som allmänt används för trafik med motorfordon, gäller i den mån ej annat här ovan angivits nedanstående belastningar.
Ytterligare upplysningar om här avsedda gator och vägar kan erhållas av respektive kommun.

Härnösands kommun

(tel. Samhällsförvaltningen 0611-34 80 00)

719	Storgatan från Södra vägen (E4)- Brunnshusgatan-Hovsgatan-Solumsvägen-Vårdkasvägen	BK1
720	Bondsjöleden från trafikplats Bondsjöleden (E4)-Stationsgatan -Nybrogatan-Kastellgatan-Gånsviksvägen fram till Eriksdalsgatan	BK1
	Belastning: Bro över Norra sundet, axeltryck 10 ton Boggitryck 14,5 ton	
721	Nybrogatan (720)-rampväg mot Sundsvall	BK1
	Belastning: Viktbegränsad med LTF till axeltryck 3,5 ton Gäller ej fordon i linjetrafik samt godstrafik till adress	
	Ådalsvägen (5002)-Säbråvägen fram till infart Fastlandet 2:47	BK1
5000	Tullportsgatan (E4)-Västra Ringvägen fram till Säbråvägen (721)	BK1
5002	Ådalsvägen från Säbråvägen (721)-Sehlstedtsvägen fram till Löpargatan (5006}	BK1
5004	Stationsgatan från Bondsjöleden (720)-Djuphamnsvägen-Varvsallén fram till Hamnleden	BK1
5006	Idrottsvägen från Bondsjöleden (720)-Norra Ringvägen-Murbergsvägen-Selstedtsvägen-Löpargatan fram till Stigsjövägen (719)	BK1
5008	Skeppsbron från Nybrogatan (720}-gatan genom kv Lotsen-Långgatan-Fiskargatan-Sälstensgränd-Marinvägen fram till Strengbergsgatan (5012)	BK1
5010	Brunnshusgatan från Hovsgatan (719)-fram till Sälstensgränd (5008)	BK1
5012	Strengbergsgatan från Marinvägen (5008)-Brännavägen förbi Gånsviksvägen (720)-fram till Hovsgatan (719)	BK1
5016	Kyrkogårdsvägen från Solumsvägen (719)-fram till parkeringsplats vid nya kyrkogården	BK1

Andra gator och vägar inom stadsplanelagt område som saknar nummer men är upplåten för belastningsklass 1 (BK1)

Korsmässvägen	delen Solumsvägen (719)-Industriområde
Rosenbäckshallén	delen Landgrensgatan (720)-Ångströmsgatan
Frideborgsgatan	delen Kastellgatan-Brännavägen (5012)
Volontärvägen	delen Kastellgatan-Hjortronstigen
Skyttevägen	delen Strengbergsgatan-300 m mot NO
Kastellgatan	delen Nybrogatan-Strengbergsgatan
Strengbergsgatan	delen Marinvägen-Fiskaregatan
Brunnshusgatan	delen Sälstensgränd-600 m mot Sälsten
Johan Nybergs väg	delen Kastellgatan (5008)-Brunnshusgatan (5010)
Eriksbergsgränd	delen Kastellgatan (5008)-Norra Kyrkogatan
Norra Kyrkogatan	delen Nybrogatan (720)-Fiskaregatan
Bergsgatan	delen Skeppsbron-Brunnshusgatan (5010)
Östra Kanalgratan	delen Stora Torget-Storgatan
Skeppsbron	delen Nybrogatan-Stora Torget
N. Ringvägen	delen Idrottsvägen-Ångsvägen
Ångsvägen	delen Källvägen-N. Ringvägen
Spjutgatan	delen Sehlstedtsvägen-Källvägen
Th Hellmans väg	delen Murbergsvägen-Sehlstedtsvägen
Murbergsvägen	delen Sehlstedtsvägen-Th Hellmans väg
Verkstadsvägen	delen Saltviksvägen (1126)-Vändplan
Smedjevägen	delen Saltviksvägen (1126)-Verkstadsvägen

Saltviksvägen	delen Smedjevägen-Jensenvägen
Industrigatan	delen Ådalsvägen-718.01 (vid Statoil)
Ådalsvägen	delen Sehlstedtsvägen-Industrigatan
N. Ringvägen	delen Idrottsvägen - Ådalsvägen (5002)
Skarpskyttegatan	delen Södra vägen (E4)-Tullportsgatan
Terminalgatan	delen Nybrogatan (720)-Holmgatan
Holmgatan	delen Terminalgatan-Magasinsgatan
Magasinsgatan	delen Holmgatan-Varvsgatan
Hamnleden	delen Varvsallén-G:la Ådalsvägen
Varvsgatan	delen Holmgatan-Varvsallén
Djuphamnsvägen	delen Varvsgatan-Stationsgatan
Jaktstigen	delen V Ringvägen-Jägaregatan-Jägaregatan
Jägaregatan	delen Jaktstigen-Jaktstigen
G:a Ådalsvägens förlängning	delen mellan korsningarna med Båtsmansvägen och 1126
Båtsmansvägen	delen mellan korsningarna G:a Ådalsvägen och E4

Älandsbro

Sågarvägen (900 m)

Övrig inskränkning

För övriga vägar och gator inom detaljplanelagt område gäller, om annat inte anges genom vägmärken, belastningsklass 2 (BK2).

Kramfors kommun

(tel. Gatukontoret 0612-800 00)

755	Industrivägen från Bergomsvägen (5102)-Brunne	BK2
	Brunne-Grängsgatan (5101)-Ringvägen (5100)	BK1
767	Öd (90, 5100)-Östby (Östbygatan)	BK1
5100	Ringvägen (90) -Gumåsvägen fram till väg 755 – Öd (90,767)	BK1
5101	Stationsgatan-Grängsgatan (5100)-5102	BK1
5102	Bergomsvägen (5101)-Björknäs (755)	BK2

Nylands samhälle:

5130	Viaduktsgatan (333)-Bankgatan-Strandvägen (333)	BK1
5131	Borgargatan (5130) fram till Nylands järnvägsstation.	BK2

Andra gator och vägar inom detaljplanelagt område som saknar nummer men är upplåttna för bärighetsklass 1 (BK1)

Företagsvägen
Yrkesvägen
Torggatan
Herrgårdsvägen
Långbacken
Grängsgatan delen Gumåsvägen till Industrivägen (755)
Kungsgatan
Ringvägen

Övrig inskränkning

För övriga vägar och gator inom detaljplanelagt område gäller, om annat inte anges genom vägmärken, belastningsklass 2 (BK2).

Sollefteå kommun

(tel. Samhällsbyggnadskontor 0620-68 20 00)

5200	Delen från korsning väg 5200/väg 946 - enskild väg Y 31964- till korsning -väg 5200/väg 90 Från korsning väg 5200/väg 90-Nipstadsgatan-Kyrkvägen – Gösta Frohms Backe	BK1 BK2
5201	Dalvägen (90,5200)-från Söderleden fram till Järnvägsgatan	BK1
5202	Centrumplan -fram till Gudlav Bildersgatan Gudlav Bildersgatan fram till Djupövägen-Djupövägen fram till Hågestavägen-Hågestavägen fram till Storgatan (5203) Gudlav Bildersgatan delen mellan 5202 och Storgatan	BK2 BK1
5203	Storgatan från Gösta Frohms backa till Övergårdsvägen- Övergårdsvägen fram till riksväg 90	BK1
Långsele samhälle:		
946	S:a Järnvägsgatan (952)-fram till Bryggargatan	BK1
952	Centrumvägen (87,5230)-Köpangatan (5231)-Hamrevägen fram till väg 951	BK1
5230	Fordonshöjd: Vägport under järnväg vid Långsele 4,5 m Stationsgatan (952,5231)	BK1
5231	Förbindelsegata mellan Stationsgatan (5230) och Köpman- gatan (952)	BK1

Andra gator och vägar inom detaljplanelagt område som saknar nummer men är upplåtna för bärighetsklass 1 (BK1)

Spannsjövägen	delen Söderleden till Orrvägen
Söderleden	
Dalvägen	delen Söderleden till Industrivägen
Industrivägen	

Övrig inskränkning

För övriga vägar och gator inom detaljplanelagt område gäller, om annat inte anges genom vägmärken, belastningsklass 2 (BK2).

Sundsvalls kommun

(tel. stadsbyggnadskontoret 060-19 10 00)

570	Sidsjövägen från väghållningsgränsen (570/Tegelbruksvägen) -Oscarsgatan fram till Bergsgatan (E14)	BK1
601	Västra Vägen från riksväg 86-Videsbron-Storgatan fram till Skolhusallén (608)	BK2
603	Norra vägen(608)-Granloholmsvägen(604)-Timmervägen(622)	BK1
604	Norrmalmsgatan från Skepparplatsen(E4,612)-Universitetsallén- Granloholmsvägen till Hulivägen(603)	BK1
608	Skolhusallén från Bergsgatan (E14)-Storbron - Norrmalmsgatan (604)	BK2
	Belastning: Storbron, axeltryck 3,5 ton	
	Tivolivägen-Hagavägen-Trafikgatan Norra vägen fram i Bydalen- (603,611,615)-Birsta (622.01)-Finsta (616,626)-Märlo (626,631)	BK1
611	Skönsbergsvägen från Norrmalmsgatan (604)-Trafikgatan fram till Hagavägen (608)	BK1
612	Heffnersvägen från Skepparplatsen (E4,604)-Ortviksvägen fram till Medborgargatan (613)	BK1
613	Ortviksvägen (612)-Johannedalsvägen (615)	BK4
615	Johannedalsvägen (Tpl Gärde)-(613)	BK4
615	Gärdedalen (608)-trafikplats Gärdedalen (E4)- Tunabäck (613)-trafikplats Fillan (616,622)	BK1
615	Johannedalsvägen (613)-Tpl Fillan	BK4
616	Fillan (615,622)-Näs-Johannedal-Maland-Sund-Finsta (608)	BK1
626	Finsta (608)-Gångviken-Märlo (608)	BK2
	Fordonshöjd: Vågport under järnväg vid Skönvik 3,5 m	
5300	Södra Allén från Sidsjövägen (570)-Grängsgatan fram till Parkgatan (5306)	BK1 BK1
5302	Sidsjövägen från Storgatan (601,E14)-Sidsjövägen fram till Oscarsgatan (570)	BK2
5306	Granmodalsgatan från Parkgatan fram till en punkt 500 m S Regementsgatan	BK1
5308	Parkgatan från Landsvägsallén (E4) fram till Bergsgatan (E14)	BK1
5310	Fridhemsgatan från Björneborgsgatan (E14) till Hovsgatan Hovsgatan – Landsvägsallén	BK2 BK1
5314	Västra och Östra Esplanaden från Sjögatan (5318) till Bergs- gatan (E14)	BK2
5316	Köpmangatan från Skolhusallén (608) fram till Parkgatan (5308/E4)	BK2
5318	Floragatan från Storgatan (601)-Ågatan-Sjögatan fram till Västra och Östra Esplanaden (5314)	BK2
5322	Kronolottsvägen från Granloholmsvägen fram till Västra Vägen (601)	BK2
5324	Gillebergsgatan från Skönsbergsvägen till Ortviksvägen (612)	BK1
5326	Baldersvägen från Tivolivägen (608) fram till Lasarettsvägen (5328)	BK2
5328	Riddargatan från Trafikgatan (611)-Lasarettsvägen (608,5326)- Hulivägen (603)	BK1
5330	Bygatan från Hagavägen (608)-Skönsbergsvägen fram till Medborgargatan (613)	BK2
	Alnö:	
665	Alnö K:a (671,674)-Vi (615)	BK2
	Vi (615)-Alnö centrum (5351)-Gustavsberg (Bänkåsvägen)	BK1
5351	Från Bergviksvägen (673)-till Raholmsvägen (665)-Alnö centrum	BK1

Andra gator och vägar inom detaljplanelagt område som saknar nummer men är upplåten för bärighetsklass 1 (BK1)

Inom Birsta industriområde:

Gesällvägen
Förmansvägen
Lärlingsvägen
Skråvägen

Arbetsledarvägen
Lagbasvägen
Klökansvägen delen väg 608-Lagbasvägen västra anslutningen
Fordonshöjd: Vägport under väg E 4 4,3 meter
Birstavägen
Norra Förmanslänken
Södra Förmanslänken

Granloholm:
Göteborgsvägen

Gärde:
Gärdevägen
Värdshusvägen

Tunadal:
Sjöfartsvägen

Skönsberg:
Lagergatan
Industrigatan
Verkstadsgatan
Förrådsgatan

Södermalm:
Nybrogatan från Bergsgatan (E14) till Nygatan
Nygatan från Nybrogatan till Parkgatan
Parkgatan från Nygatan till Grängsgatan

Skönsmon:
Enhörningsvägen
Hovgatan

Nacksta:
Axxvägen
Bultgatan
Borrvägen
Mejselvägen
Davidstadsvägen
Montörvägen mellan Industrispår och Tegelvägen
Murarvägen
Tegelvägen

Essvik:
Pionvägen

Nolby:
Astravägen delen Tunavägen (568)-Byvägen
Apollovägen delen Tunavägen (568)-Byvägen

Andra gator och vägar inom detaljplanelagt område som saknar nummer men är upplåten för bärighetsklass 4 (BK4)

Ekenäsvägen (Tpl Fillan)-Fillanverket
Sjöfartsvägen (615) och 700 meter söder

Vissa andra viktiga gator och vägar med inskränkningar:

Bro över Selångersån i Montörvägen, högsta tillåtna bruttovikt högst 3,5 ton

Övrig inskränkning

För övriga vägar och gator inom detaljplanelagt område gäller, om annat inte anges genom vägmärken, belastningsklass 2 (BK2).

Timrå kommun

(tel. tekniskt kontor 060-16 31 00)

608	Märlo (631)-Timrå K:a (648)	BK1
648	Vävland (647)-Kyrkbacken (Trafikplats Timrå)	BK1
	Kyrkbacken (Trafikplats Timrå)-Timmervägen	BK4
	Timmervägen-trafikplats Sörberge (331)	BK1
650	Timrå K:a (648)-trafikplats Timrå (E4)-Timrå (650.01) jämte väg 650.01 mot Timrå centrum-Timrå ind omr (648)	BK1
	Belastning: Timrå 650.01-Köpmangatan-Framnäs (648) förbud mot genomfartstrafik med lastbil vars bruttovikt överstiger 3,5 ton.	
653	Framnäs (648)-Vivstavarv (653.01)-jämte väg 653.01 mot trafikplats Vivsta-Sjösvedjan (655)	BK1
	Sjösvedjan (655)-Sörberge (648)	BK2
	Belastning: Framnäs (648)-Vivstavarv (653.01) förbud mot genomfartstrafik med lastbil vars bruttovikt överstiger 3,5 ton	
655	Sjösvedjan (653)-Fagervik (658) Norrberge (660)	BK1
658	Sörberge (648)-Fagervik (655)	BK2

Andra gator och vägar inom detaljplanelagt område som saknar nummer men är upplåtna för bärighetsklass 1 (BK1)

Vägar inom Vivsta industriområde:

Verkstadsvägen
Plåtslagarvägen
Årvältsvägen
Hantverkarsvägen
Svarvarvägen
Svetsarvägen
Kabelvägen
Väg till Vivstavarv

Bergeforsen:

Industrigatan

Söråker:

Gunnebovägen
Trollvägen

Övriga gator och vägar upplåtna för bärighetsklass 4 (BK4)

Kyrkbacken (Trafikplats Timrå)
Norra vägen, från Skönviksvägen till Järnvägsgatan (648)
Cirkulationsplats i Trafikplats Vivsta fram till Svetsarvägen/Väg 648
Svetsarvägen, från Väg 648 till Årvältsvägen
Årvältsvägen, från Svetsarvägen till Kabelvägen
Kabelvägen, från Årvältsvägen och 850 meter västerut

Övrig inskränkning

För övriga vägar och gator inom detaljplanelagt område gäller, om annat inte anges genom vägmärken, belastningsklass 2 (BK2).

Ånge kommun
(tel. tekniska avdelningen 0690-250 100)

Andra gator och vägar inom detaljplanelagt område som saknar nummer men är upplåtna för bärighetsklass 1 (BK1)

Ånge:
Bangårdsgatan
Verkmästargatan
Hammargatan
Järnvägsgatan

Alby:
Industrivägen

Övrig inskränkning

För övriga vägar och gator inom detaljplanelagt område gäller, om annat inte anges genom vägmärken, belastningsklass 2 (BK2).

Örnsköldsviks kommun

(tel. Samhällsbyggnadsförvaltningen (0660-880 00))

922	Bergomsvägen från Nyängetsvägen (väghållningsgräns)- Sundsvägen-Modovägen fram till Hörneborgsvägen (norra anslutningen)	BK1
	Modovägen från Hörneborgsvägen (norra anslutningen) till Centralesplanaden (E4)	BK4
923	Brogatan från trafikplats Själevad (938, 1026) till Sundsvägen (922)	BK1
925	Domsjövägen från Sundsvägen (922) till Såggatan	BK4
	Domsjövägen från Såggatan till väghållningsgräns vid Vårby	BK1
928	Hampnäs vägen från Prästundsvägen (1026)-en punkt 400 m S 928/1032 (Gottnevägen)	BK2
	Från en punkt 400 m S 928/1032(Gottnevägen)- Österalnäs (1032)	BK1
1026	Prästundsvägen från Hörnäs vägen (938)-Hampnäs vägen till Karlslundsvägen	BK2
	Karlslundsvägen från Hampnäs vägen (1026) till Översjälavägen (1026)	BK1
	Översjälavägen från Karlslundsvägen -Åsvägen-Själevadsgatan -Örnsköldsgatan-Nytorrgsgatan-Lasarettsgatan till Central- esplanaden (E4)	BK2
1026.01	Hampnäs vägen från Karlslundsvägen (1026) fram till E4	BK1
1026.02	Förbindelseväg från Själevadsgatan (1026) fram till E4	BK2
1030	Översjälavägen (1026)-Lillbacke (1031)	BK1
1031	Lillbacke (1030)-Kroksta (1096)-Gullänget (352)	BK1
1032	Gottnevägen från Karlslundsvägen (1026) fram till Alnäsbacken (928) (väghållningsgräns)	BK1
1060	Strandgatan från Modovägen (922)-Järvedsleden-Järvedsvägen -Bonäs vägen till Norra Skepparvägen (väghållningsgräns)	BK1
1061	Arnäs vägen från Cpl Bröstarondellen (E4)-Sockenvägen till Cpl Arnäs rondellen (E4, 1067)	BK1
1065	Krokvägen från Björnavägen (352)-Vikingagatan fram till Centralesplanaden (E4)	BK1
1066	Höglandsvägen från Arnäs vägen (1061) till Högbovägen (Väghållningsgräns)	BK1
1074	Gamla riksvägen från Krokvägen fram till Höglandsvägen (1066)	BK1
1096	Skärpevägen från Krokstavägen (1031) till Björnavägen (352)	BK2
5506	Viktoriaesplanaden från Centralesplanaden(E4) till Strandgatan (1060)	BK1
5508	Nygatan från Centralesplanaden fram till sjukhuset	BK1
	Nygatan från Centralesplanaden-Hamngatan (Bussgatan)	BK2
5510	Korsgatan från Storgatan-Smedjegatan fram till Centralesplanaden (E4)	BK1
5512	Ångermanlandsgatan från Nygatan (5508)-Björnavägen (352)	BK1
	Bjästa samhälle:	
885	Nätragatan från Sidensjövägen (908)-Förnätragatan till väg 922 (väghållningsgräns)	BK1
5531	Dirigentvägen från Nätragatan (885) till trafikplats Bjästa (E4)	BK1
	Bredbyns samhälle:	
5550	Köpmangatan från väg 348 till väg 1035	BK1
	Belastning: Bro över S Anundsjoån	BK2
5551	Bondegatan (5550,348)	BK1
	Husum samhälle:	
1073	Bruksvägen från Bruksvägen (5570) vid Husum fabrik till Industrivägen	BK1
	Bruksvägen från Industrivägen till E4 i Dombäck	BK3
	Belastning: Bro över bäck S Dombäck, bruttovikt 15 ton Axel-/boggitryck 8/10 ton	
1075	Fabriksvägen från Bruksvägen (1073) till trafikplats Olofstorp (E4)	BK1
1099	Sandviksvägen från bruksvägen (5570)-Fannbyvägen till väghållningsgräns ca 250 meter O om Högåsvägen	BK1
5570	Bruksvägen från Fabriksvägen (1075) till Sandviksvägen (1099)	BK1

Andra gator och vägar inom detaljplanelagt område som saknar nummer men är upplåten för bärighetsklass 1 (BK1)

Centrum:

Härnösandsvägen

Sjögatan

Hamngatan

Backgatan

Maskingatan

Myrängsvägen

Galgbacksvägen

delen Viktoriaesplanaden till Lugnviksgatan

delen från väghållningsgräns ca 50 meter V om Maskingatan

Till väghållningsgräns ca 30 meter O om Maskingatan

Vintergatan

Järvstagatan

Sörbyvägen

Järvhagavägen

Baldersvägen

Valhallavägen

Varggropsvägen

Skjutbanevägen

Upplagsvägen

Hästmarksvägen

Viktoriaesplanaden

delen väg 1065 till Midgårdsvägen

delen Strandgatan till hamnen

Gålnäs industriområde:

Kavelvägen

Bommelbergsvägen

Handelsvägen

Svedjevägen

Betongvägen

Väg till Strandbergs måleri AB

delen från väg 923 till Betongvägen

Domsjö:

Vågnäsvägen

delen från väg 925 till Smed-Anders väg

Hörnett:

Hörnettvägen

delen från Modovägen (922) till Roddaregatan

Gullänget:

Gesällvägen

Grävlingvägen

Sportvägen

Floragränd

Karosserivägen

Lärlingsvägen

delen från Lärlingsvägen till vändplan

delen från väg 352 till Gesällvägen

Högland:

Nygårdsvägen

Klingvägen

Gamla riksvägen

delen från Arnäsvägen (1061) till Klingvägen

delen från Nygårdsvägen till vändplan vid sågverk (väghållningsgräns)

delen Höglandsvägen till sågverk

Svartby:

Skortsedsvägen

Terminalvägen

Nibblingsvägen

Arnäs industriområde:

Nederövägen

Tegelbruksvägen

Måvägen

delen från Cpl Nederörondellen (E4, 1027) till Måvägen

delen från Nederövägen till väghållningsgräns ca 570 meter V om Nederövägen

Järved:

Järvedsleden delen från Järvedsleden (1060) till Bonäsvägen (1060)

Köpmanholmen:

Djuphamnsvägen

Alviksvägen

Ulvövägen

Bruksvägen

delen från Köpmanholmsvägen (908) till Stanlandsvägen

Bjästa:

Fagerlandsvägen

delen från Nätragatan (885) till väghållningsgräns ca 470 meter SO om Operettstigen

Klangvägen

delen från Nätragatan (885) till Triovägen

Bredbyn:

Fannbyvägen

Vissa andra viktiga gator och vägar med inskränkningar:

Åmynnet: Åmunnet-Åmynnets väg bro bruttovikt högst 4,5 ton

Rektorsvägen delen väg 352-väg 1031, bruttovikt högst 4,5 ton

Köpmanholmen: Stenslandsvägen 4 ton

Köpmanholmen: Lillsvängen 4 ton

Övrig inskränkning

För övriga vägar och gator inom detaljplanelagt område gäller, om annat inte anges genom vägmärken, belastningsklass 2 (BK2).

IV Bestämmelser under vinterperioden

För trafiken under vintern 2020/2021 gäller här nedan intagna bestämmelser. Bestämmelserna gäller då vägarna är frusna och vägbanan har erforderlig bärighet, detta meddelas via vägmärken och via Trafikverkets kundtjänst. Bestämmelserna gäller dock tidigast fr.o.m. 16 november 2020 och senast t.o.m. 31 mars 2021. Vid tjälade vägbanor tidigare eller senare än angiven tid kan Trafikverket Region Mitt besluta att BK1 skall gälla för särskilt specificerade vägar, dock tidigast fr.o.m. den 15 oktober 2020 och senast t.o.m. den 15 april 2021. Även detta meddelas via vägmärken och via Trafikverkets kundtjänst.

Upplysningar om gällande bärighet lämnas av Trafikverkets kundtjänst på telefon 0771-921 921.

att fordons axel-/boggi-/trippelaxeltryck får vara högst de för bärighetsklass 1 (BK1). Angivna värden som redovisas i kapitel I. Allmänna föreskrifter och upplysningar

att fordonets eller fordonstågs bruttovikt skall understiga de värden som angetts i tabell, **bilaga 1** (bärighetsklass 1)(BK1).

Härutöver gäller:

att fordons eller fordonstågs bruttovikt skall på vägar, vägdelar eller broar upplåttna för bärighetsklass 2 (BK2) understiga de värden, som angetts i tabell, **bilaga 2**.

att om det högsta tillåtna axeltryck på en väg, vägdel eller bro som inte är enskild är begränsad till 8 ton får ett fordon inte föras på vägen om något boggitryck överstiger 12 ton eller något trippelaxeltryck överstiger 13 ton. På en sådan väg får ett fordon inte heller föras om fordonets bruttovikt eller, om fordonet ingår i ett fordonståg och den sammanlagda bruttovikten av fordonen överstiger de i **bilaga 3**, angivna värden.

Vägdelar och broar som inte är upplåtna för bärighetsklass 1 (BK1)

332	Bro över Ångemanälvens huvudgren vid Sandö, Sandöbron	BK2
	Gållån (819)- 1,1 km sydväst väg 334	BK2
525	Gullgård (511)-Byn (531)	BK2
532	Gim (511)-TorpsHAMMAR (553)	BK3
	Belastning: Bro över Ljungan i TorpsHAMMAR	
535	Hjältan (511)-Viskan (553)	BK3
	Belastning: Bro över Ljungan vid Viskan, axel-/boggityck 6/10 ton, bruttovikt 15 ton	
	Fordonshöjd: Bro över Ljungan vid Viskan 4, 0 m	
550	Viforsen (568)- 0,8 km SV väg 568	BK2
553	Tirsta (E14)-TorpsHAMMAR(591)	BK2
559	Forsa (563)-Kyrkmon (562)	BK2
595	Boda (553) – 0,3 km nordöst om väg 553 Boda	BK3
638	Unåsen (639)-Liden (86)	BK2
642	Bro över Sättnaan norr Olofsfors	BK3
662	Belastning: Bro över Ljustorpsån vid Stavreviken,	BK3
787	Belastning: Bro över Lesjöns utlopp, axel-/boggityck 8/10 ton, bruttovikt 12 ton	
794	Undrom (334)-Kalknäs (867)	BK3
	Belastning: Bruttovikt 4 ton	
839	Gåsnäs (834)-Björnäs (840)	BK2
	Belastning: Förbud mot genomfartstrafik med lastbil vars totalvikt överstiger 3,5 ton	
862	Hammarbron (333)-Lo (334)	BK2
	Belastning: Hammarbron-Lo förbud mot genomfartstrafik med lastbil vars bruttovikt överstiger 3,5 ton	
863.01	Myckelby (863) - till Sjö (864)	BK2
864	Lo (334,863)-Dämsta-Sjö (863.01)-Idsjön-Idsjötjärnen-Björnsjö (873)	BK2
885	Bjästa (922) -885/Tjärnvägen	BK2
914	Skorped (908) - Degersjö-anlutningen med enskild väg till Lillsjön	BK2
920	Butsjöböle (335) -Österbillsjö (921)	BK2
	Belastning: Bro över Snippebäcken vid Lövsjö	BK2
934	Mellansels jvstn-Mellansel (1032)	BK2
	Belastning: Bro över Moälven vid Mellansel	BK2
938	Främmerhörnäs (348) - Trafikplats Själevad (E4)	BK2
	Belastning: Förbud mot genomfartstrafik med lastbil, vars bruttovikt överstiger 3,5 ton	
958	Sand (953) - Eds K:a (906)	BK2
	Belastning: Bro över Ångermanälven vid Ed:s kyrka	BK2
	Fordonshöjd: Bro över Ångermanälven vid Eds K:a 3,9 m	
960	Gåsnäs-Myre (906)	BK2
	Belastning: Bro över Ångermanälven vid Resele	BK2
	Fordonshöjd: Bro över Ångermanälven vid Resele 3,9 m	
972	Kapellbacken i Ramsle (331, 974)	BK3
	Belastning: Axel-/boggityck 2/2 ton	
1060	Anslutning med enskild väg till Dekarsön-Ström (1061)	BK2
1076	Bro över Gide älv i Gideåbruk	BK3

V Planskilda trafikplatser

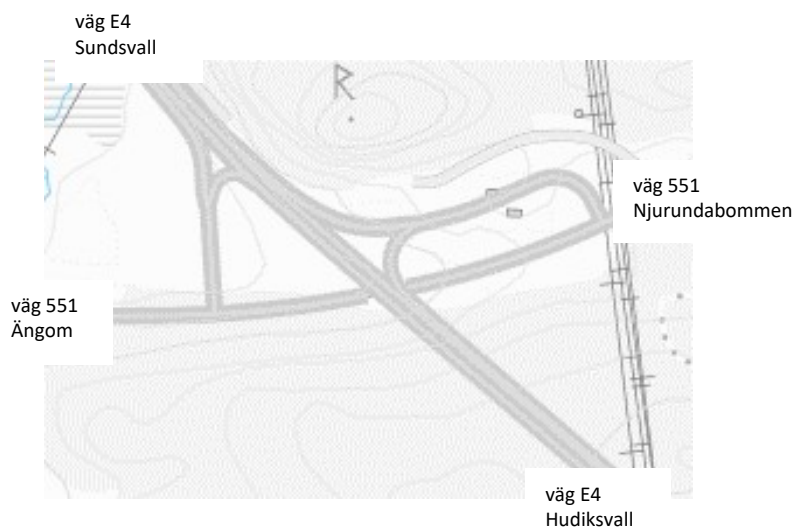
Tpl Vattjom



Tpl Ö



Tpl 222 Njurunda



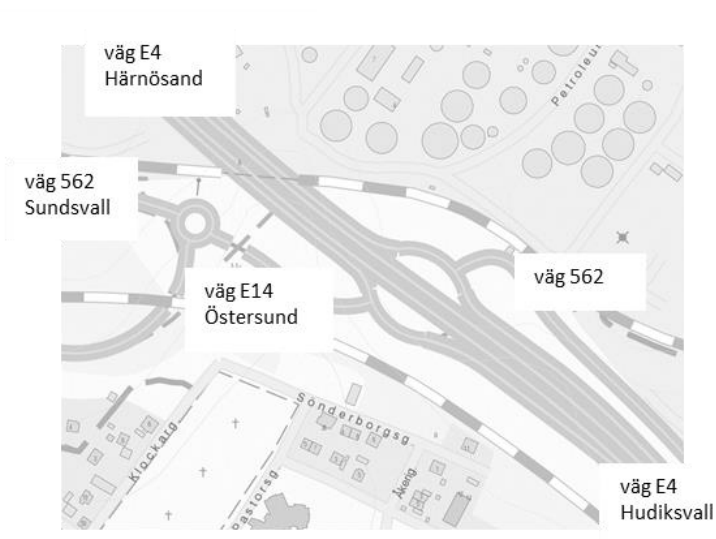
Tpl 223 Nolby



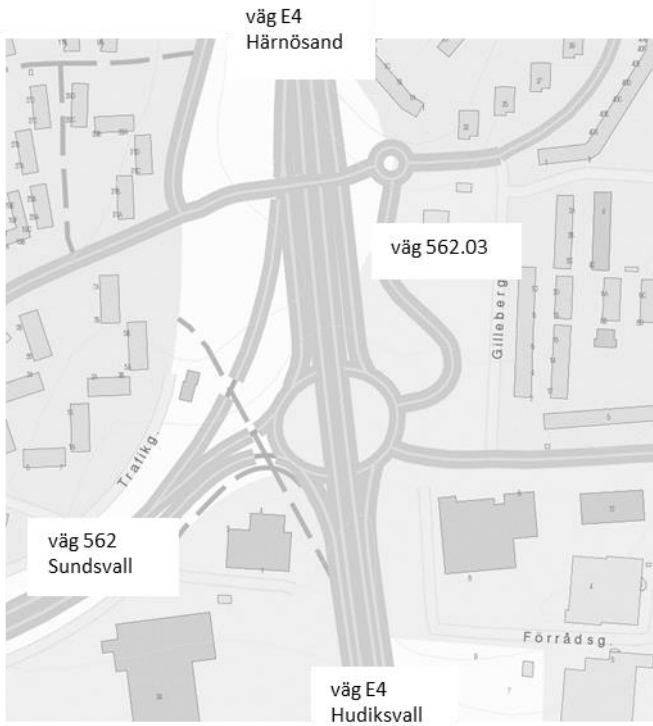
Tpl 224 Stockvik



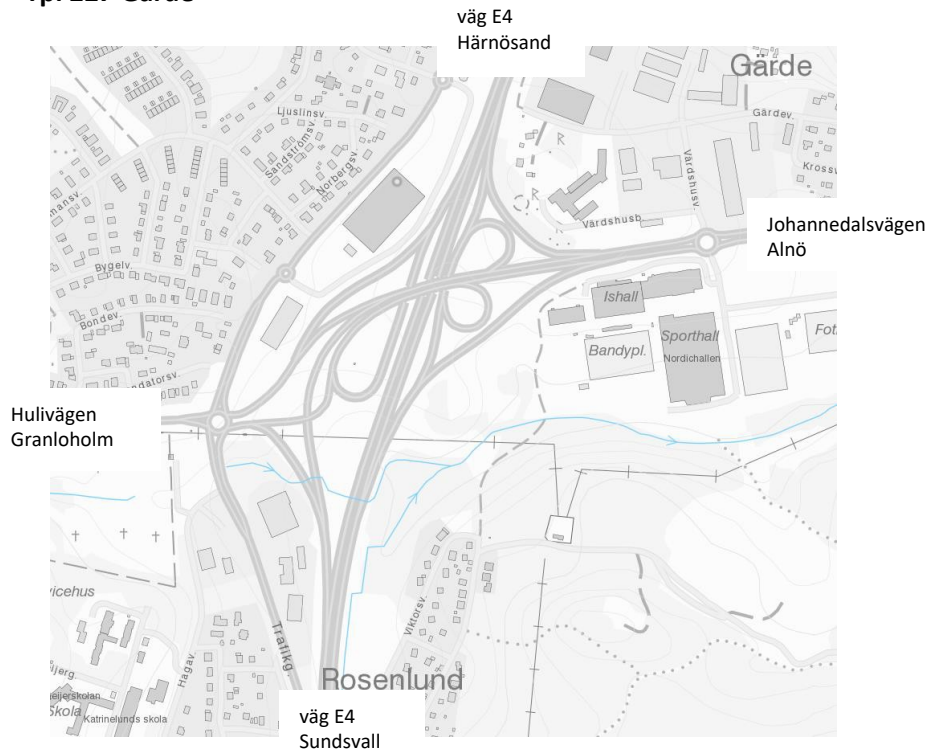
Tpl 225 Skönsmon



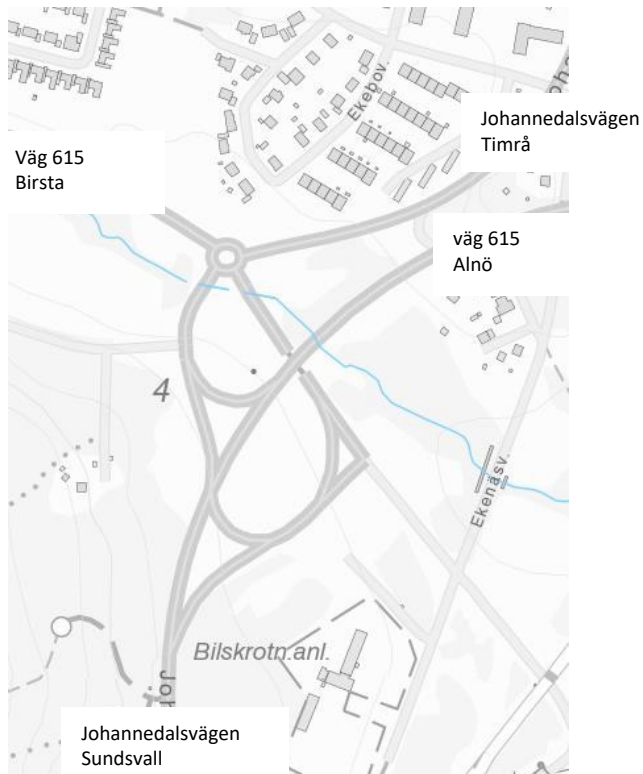
Tpl 226 Skönsberg



Tpl 227 Gärd



Tpl Fillan



Tpl 229 Birsta södra



Tpl 230 Birsta norra



Tpl 231 Timrå



Tpl 232 Vivsta



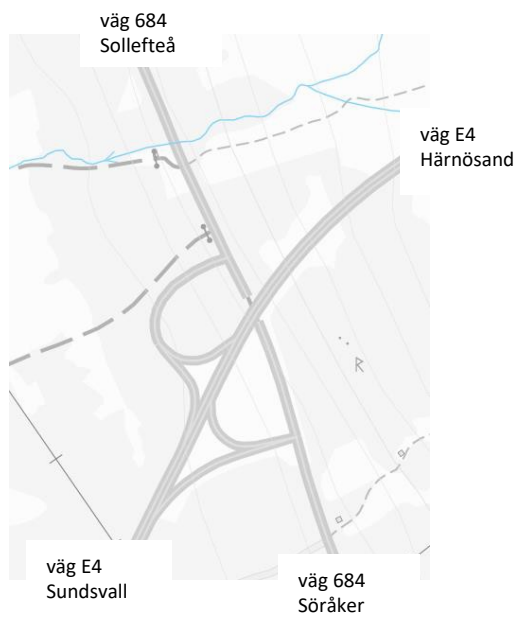
Tpl 233 Sörberge



Tpl 234 Midlanda



Tpl 235 Torsboda I



Tpl 236 Torsboda II



Tpl 238 Järnvägsgatan



Tpl 239 Rosenhill

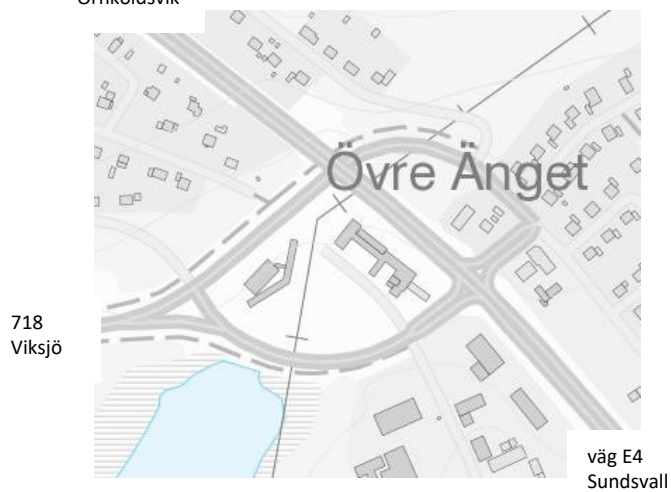
väg E4
Örnköldsvik



väg E4
Sundsvall

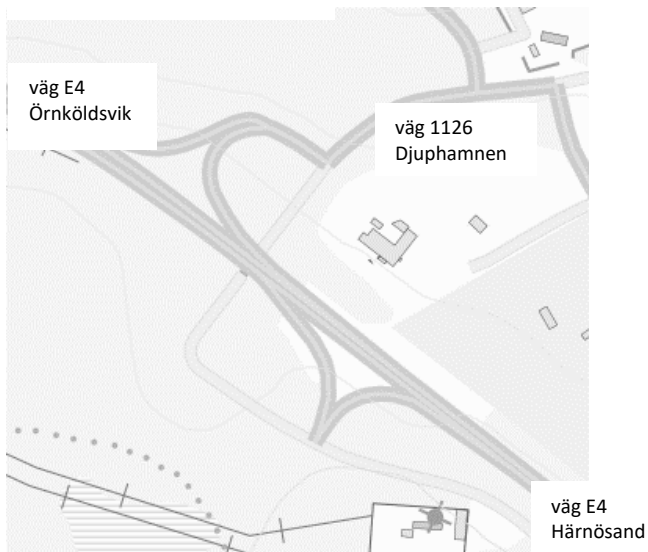
Tpl 240 Godstjärn

väg E4
Örnköldsvik



väg E4
Sundsvall

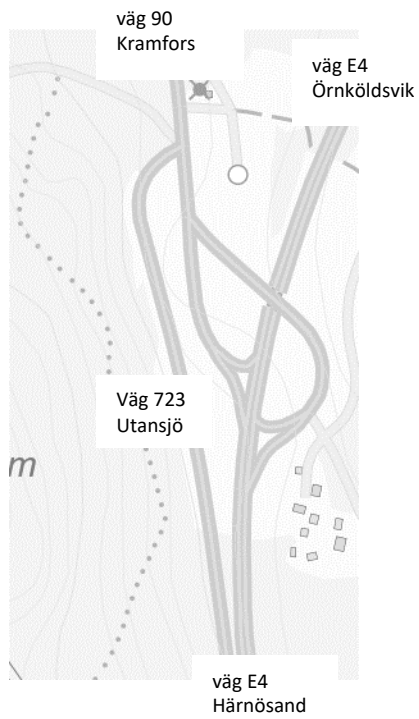
Tpl 241 Saltvik



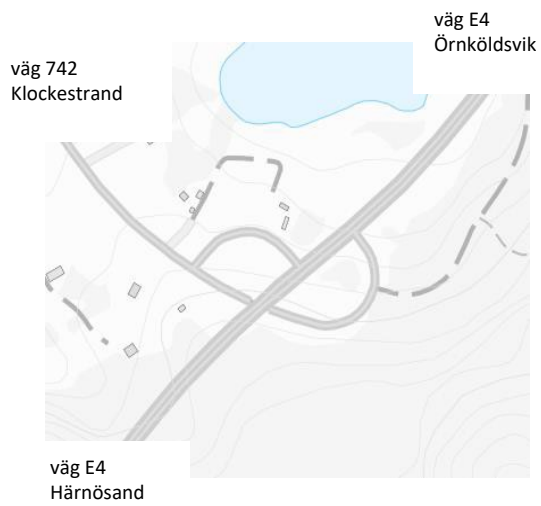
Tpl 244 Utansjö



Tpl 245 Mörtsal



Tpl 246 Nyadal



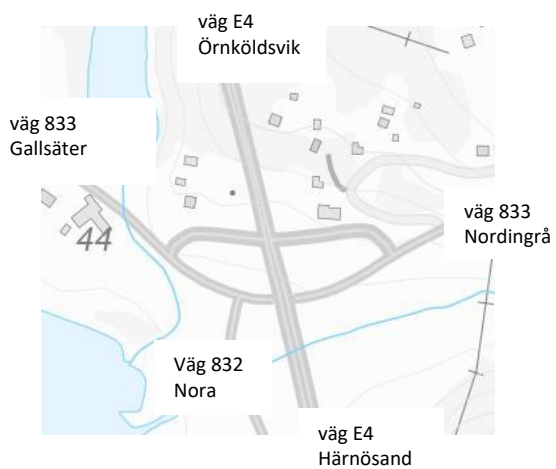
Tpl 247 Skullersta



Tpl 248 Grätan



Tpl 249 Gallsäter S



Tpl 250 Gallsäter N



Tpl 251 Bjästa



Tpl 252 Själevad



Tpl 255 Arnäs



Tpl 256 Olstorp



Tpl Hågesta



TpI Västanbäck

väg 90
Långsele



väg 90
Kramfors

Västanbäckavägen
Hallstaberget



Länsstyrelsen Västernorrland

Postadress: 871 86 Härnösand
Telefon: 0611-34 90 00
www.lansstyrelsen.se/vasternorrland